

S.C. IMPACT SĂNĂTATE S.R.L.

Str. Fagulii nr.33, Iași, Jud. Iași
J22/940/2019, CUI: R040669544
RO36INGB0000999908879352 – ING Bank
Telefon: 0740868084; 0727396805
office@impactsanatate.ro
www.impactsanatate.ro

Nr. 2490R/24.06.2025

**Studiu de evaluare a impactului asupra sănătății și confortului
populației pentru obiectivul de investiție: *"REALIZARE SISTEM
INTEGRAT DE COLECTARE ȘI VALORIFICARE A GUNOIULUI DE GRAJD
ÎN COMUNA BUZOEȘTI, JUDEȚUL ARGEȘ"*, situat în comuna Buzoești,
satul Vulpești, județul Argeș, NC 91735**

BENEFICIAR: COMUNA BUZOEȘTI

CIF: 4318288/ 17.07.1993

Comuna Buzoești, Județ Argeș

ELABORATOR: S.C. IMPACT SĂNĂTATE S.R.L. IAȘI

Dr. Chirilă Ioan

Studiu de evaluare a impactului asupra sănătății și confortului populației pentru obiectivul de investiție: "REALIZARE SISTEM INTEGRAT DE COLECTARE ȘI VALORIFICARE A GUNOIULUI DE GRAJD ÎN COMUNA BUZOEȘTI, JUDEȚUL ARGEȘ", situat în comuna Buzoești, satul Vulpești, județul Argeș, NC 91735

CUPRINS

I. SCOP ȘI OBIECTIVE	3
II. DOCUMENTE CARE AU STAT LA BAZA ELABORĂRII STUDIULUI.....	6
III. DATE GENERALE ȘI DE AMPLASAMENT	6
IV. IDENTIFICAREA ȘI EVALUAREA POTENȚIALILOR FACTORI DE RISC PENTRU SĂNĂTATEA POPULAȚIEI DIN MEDIU ȘI FACTORI DE DISCONFORT PENTRU POPULAȚIE ȘI MĂSURI PENTRU MINIMIZAREA ACESTORA.....	21
V. ALTERNATIVE.....	79
VI. CONDIȚII ȘI RECOMANDĂRI.....	80
VII. CONCLUZII.....	86
VIII. SURSE BIBLIOGRAFICE	89
IX. REZUMAT.....	91

IMPACT SĂNĂTATE SRL este abilitată conform Ord MS nr. 1524 să efectueze studii de impact asupra sănătății atât pentru obiective care nu se supun cât și pentru cele care se supun procedurii de evaluare a impactului asupra mediului (**Aviz de abilitare nr. 1/07.11.2019**) fiind înregistrată la poziția 1 în Evidența elaboratorilor de studii de evaluare a impactului asupra sănătății (ESEIS). <https://insp.gov.ro/download/cnmrmc/Informatii/ESEIS.htm>

Studiu de evaluare a impactului asupra sănătății și confortului populației pentru obiectivul de investiție: "REALIZARE SISTEM INTEGRAT DE COLECTARE ȘI VALORIFICARE A GUNOIULUI DE GRAJD ÎN COMUNA BUZOEȘTI, JUDEȚUL ARGEȘ", situat în comuna Buzoești, satul Vulpești, județul Argeș, NC 91735

I. SCOP ȘI OBIECTIVE

Obiectivul prezentei lucrări este evaluarea impactului activităților desfășurate asupra sănătății populației rezidente, în cazul stabilirii zonelor de protecție sanitară conform Ordinului Ministerului Sănătății nr. 119 din 2014 Publicat în Monitorul Oficial, Partea I nr. 127 din 21/02/2014 pentru aprobarea Normelor de igienă și sănătate publică privind mediul de viață al populației, completat și modificat prin Ordinul Ministerului Sănătății nr. 994/2018, Ord. M.S. nr. 1378/2018, Ord. M.S. nr. 562/2023 și Ord. M.S. nr. 1257/2023.

Evaluarea impactului asupra sănătății (EIS) reprezintă un suport practic pentru decidenții din sectorul public sau privat, cu privire la efectul pe care factorii de risc/potențiali factori de risc caracteristici diferitelor obiective de investiție îl pot avea asupra sănătății populației din arealul învecinat. Pe baza acestor evaluări forurile decidente (DSP, APMJ, autoritățile administrative teritoriale etc.), pot lua deciziile optime pentru a crește efectele pozitive asupra statusului de sănătate a populației și pentru a elabora strategii de ameliorare a celor negative.

EIS se realizează conform următoarelor prevederi legislative:

- **Ord. M.S. nr. 119 din 2014** (modificat și completat de Ord. M.S. nr. 994/2018, 1378/2018, 562/2023, 1257/2023), din care trebuie luate în considerare următoarele articole: Art. 2; Art. 4; Art. 5; Art. 6; Art. 10; Art. 11; Art. 13; Art. 14; Art. 15; Art. 16; Art. 20; Art. 28; Art. 41; Art. 43;
- **Ord. 1524/2019** pentru aprobarea Metodologiei de organizare a studiilor de evaluare a impactului anumitor proiecte publice și private asupra sănătății populației;
- **Ord. M. S. nr. 1030/2009** (modificat prin Ord. 251/2012, Ord. 1185/2012) privind aprobarea procedurilor de reglementare sanitară pentru proiecte de amplasare, construcție, amenajare și reglementări sanitare a funcționării obiectivelor și a activităților desfășurate, care se va folosi de către DSP pentru emiterea documentației sanitare.

SC IMPACT SĂNĂTATE SRL este certificată conform Ord MS nr. 1524 să efectueze studii de impact asupra sănătății atât pentru obiective care nu se supun cât și pentru cele care se supun procedurii de evaluare a impactului asupra mediului (**Aviz de abilitare nr. 1/07.11.2019**) fiind înregistrată la poziția 1 în Evidența elaboratorilor de studii de evaluare a impactului asupra sănătății (EESEIS).

<https://insp.gov.ro/download/cnmrmc/Informatii/EESEIS.htm>

Evaluarea impactului asupra sănătății reprezintă o combinație de proceduri, metode și instrumente pe baza căreia se poate stabili dacă o politică, un program sau proiect poate avea efecte potențiale asupra stării de sănătate a populației, precum și

distribuția acestor efecte în populația vizată (definiție OMS, 1999). Cu alte cuvinte, EIS reprezintă o abordare care, folosind o serie de metode, ajută forurile decidente să releve efectele asupra sănătății (atât pozitive cât și negative), și de asemenea, care pune la dispoziția acestor foruri recomandări pentru minimalizarea efectelor negative și accentuarea celor pozitive.

EIS se bazează pe o înțelegere cuprinzătoare a noțiunii de sănătate. Sănătatea este definită ca fiind “o stare pe deplin favorabilă atât fizic, mintal cât și social, și nu doar absența bolilor sau a infirmităților” (OMS, 1946).

Această definiție recunoaște că sănătatea este influențată în mod critic de o serie de factori, sau determinanți. Sănătatea individului – dar și sănătatea diferitelor comunități în care indivizii interacționează – este afectată semnificativ de următorii determinanți: vârsta, ereditate, venit, condiții de locuit, stil de viață, activitate fizică, dietă, suport social/prieteni, nivel de stres, factori de mediu, acces la servicii.

Sănătatea în relație cu mediul este acea componentă a sănătății publice a cărei scop îl constituie prevenirea îmbolnăvirilor și promovarea sănătății populației în relație cu factorii din mediu. Domeniul sănătății în relație cu mediul, include toate aspectele teoretice și practice, de la politici până la metode și instrumente legate de identificarea, evaluarea, prevenirea, reducerea și combaterea efectelor factorilor de mediu asupra sănătății populației. Astfel, domeniul de intervenție al sănătății în relație cu mediul este unul multidisciplinar, complex, care presupune colaborarea intersectorială și inter-instituțională a echipelor de specialiști, pentru înțelegerea, descrierea, cuantificarea și controlul acțiunii factorilor de mediu asupra sănătății.

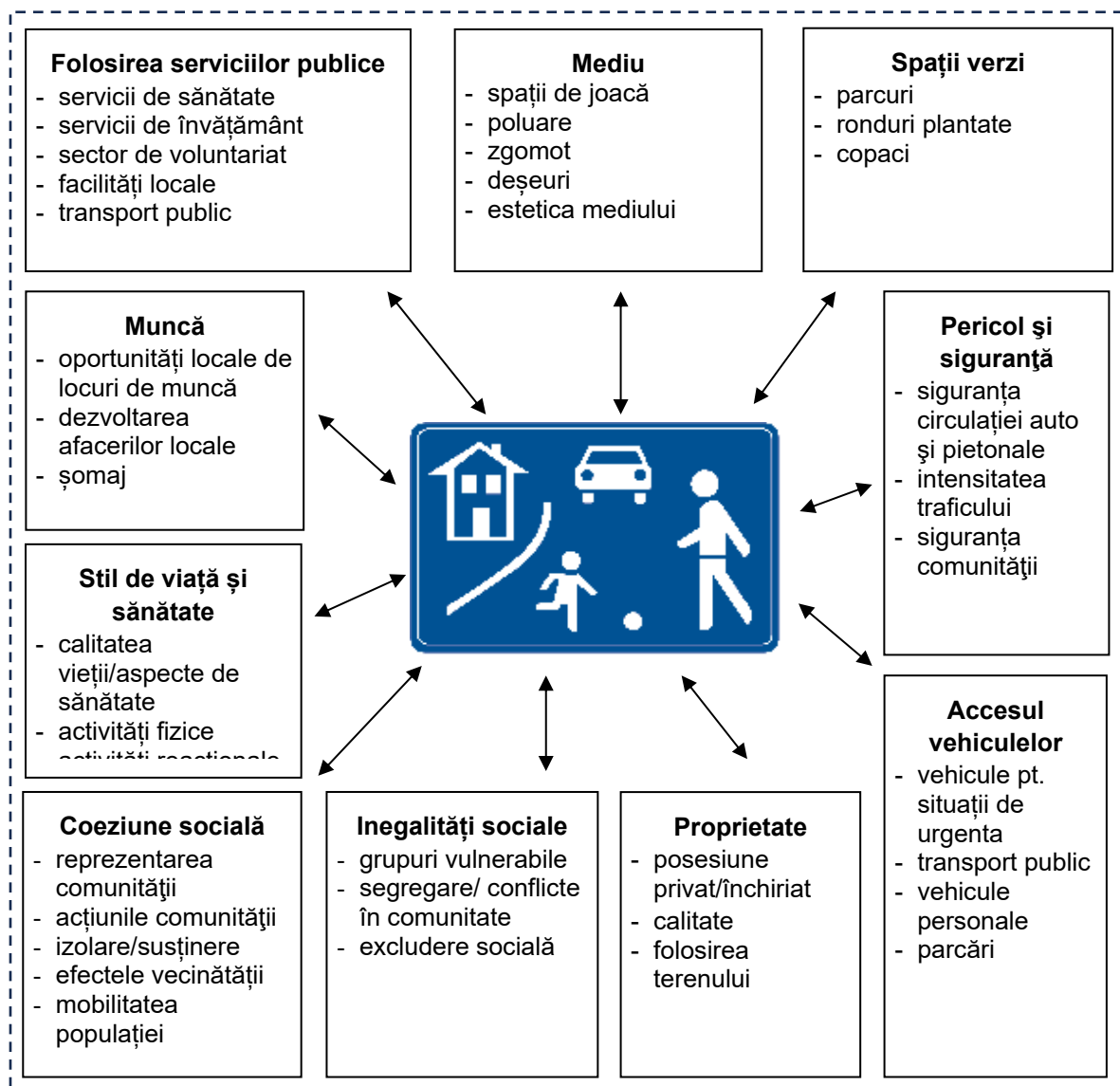
EIS ne permite să predicționăm impactul diferitelor obiective de investiție / servicii, propuse sau existente, asupra acestor multipli determinanți ai sănătății. Planificarea unei zone de locuit implică un proces de decizie cu privire la utilizarea terenurilor și clădirilor unei localități. (Barton și Tsourou, 2000). Planurile zonale au ca scop principal dezvoltarea fizică a unei zone, dar sunt de asemenea în relație și cu dezvoltarea socio-economică a arealului vizat. Planificarea precum și estetica mediului pot avea efecte asupra sănătății și confortul / disconfortul populației rezidente. Barton și Tsourou au identificat aceste efecte ca punându-și amprenta pe „comportament individual și stil de viață”, influențe sociale și ale comunității”, condiții locale structurale” și „condiții generale social-economice, culturale și de mediu”. Influențele planificării pot avea impact pozitiv și/sau negativ asupra populației rezidente. Este important a se face distincția între impactul pe termen scurt și impactul pe termen lung și de asemenea să se țină seama de faptul că impactul se poate modifica în timp.

Fiecare aspect al sănătății presupune unul sau mai multe “praguri” sau asocieri și este cotate cu puncte în elaborarea unui plan comprehensiv. Planurile sau proiectele cu impact pozitiv asupra mai multor determinanți ai sănătății sunt evaluate cu un punctaj mai mare. În elaborarea unui EIS prospectiv “pragurile” și asocierile sunt evidențiate pe baza cercetărilor anterioare, examinând corelația dintre statusul de sănătate a populației și zona rezidențială construită.

Astfel, noțiunea de „prag” are la bază evidențele cercetărilor care furnizează ținte numerice pentru dezvoltarea sanogenă. Sunt luate în considerație studii din literatura de specialitate, avându-se în vedere mai multe cercetări care au dus la aceleași concluzii privind un anumit fenomen. Spre exemplu, s-a demonstrat indubitabil că pe o distanță de aproximativ 100 m în jurul arterelor cu trafic intens, calitatea aerului atmosferic constituie o problemă de sănătate pentru grupe populaționale vulnerabile precum

copiii. Noțiunea de „asociere” reprezintă cuantificarea calitativă a efectului pozitiv sau negativ pe sănătate. Astfel, deși se poate demonstra natura și direcția unei anumite asocieri, fenomenul în sine nu poate fi definit cu precizia numerică sugerată de noțiunea „prag”. De exemplu, o serie de studii au demonstrat că priveliștea care cuprinde chiar și o mică „insulă” de vegetație poate duce la îmbunătățirea sănătății mentale; precizarea numerică a cât de mult spațiu verde se ia în considerație rămâne, oricum, neclară.

O diagramă a posibilelor influențe asupra sănătății populației în cazul construirii/modernizării unei zone este prezentată mai jos. Diagrama este bazată pe evaluarea: principalilor determinanți ai sănătății; influența planificării și a design-ului de mediu identificată de OMS; evaluarea impactului asupra comunității realizată de Departamentul de Transport al USA. Diagrama reprezintă un instrument vizual pentru a conceptualiza gradul posibilelor influențe în cazul dezvoltării unei zone urbane/rurale asupra sănătății.



Prezentul studiu reprezintă o ediție revizuită a **Studiului de impact asupra sănătății și confortului populației nr. 2490 din 12.12.2024**, elaborat de Impact Sănătate S.R.L., în contextul modificărilor aduse planului de încadrare și planului de situație propuse.

II. DOCUMENTE CARE AU STAT LA BAZA ELABORĂRII STUDIULUI

Prezentul studiu s-a întocmit pe baza documentației tehnice prezentate care a cuprins:

- Cerere de elaborare a studiului de impact asupra sănătății populației;
- Notificare DSP Argeș nr. 15021/19.06.2025 către titularul de proiect privind necesitatea studiului de impact asupra sănătății populației;
- Contract de finanțare nr. C3I2A0123000070;
- Certificat de urbanism nr. 22 din 22.05.2025;
- Certificat de înregistrare fiscală;
- Extras de carte funciară nr. 91735 Buzoești; Anexă;
- Extras de plan cadastral imobil cu IE 91735;
- Studiu de fezabilitate;
- Memoriu tehnic;
- Memoriu justificativ realizat de BATAR PROCONSTRUCT S.R.L.;
- Plan de încadrare în zonă;
- Plan de situație detaliat;
- Plan platformă gunoi;
- Planuri secțiuni, piezometre și cabină portar.

III. DATE GENERALE ȘI DE AMPLASAMENT

Justificarea necesității proiectului

UAT Buzoești, județul Argeș, are nevoie de investiții precum și de întărirea politicilor regulamentelor și a structurilor administrative, a serviciilor și competențelor aferente la nivel local pentru a putea ajuta localitatea să se conformeze cerințelor Directivei Nitrați a UE. La nivel național, numeroși fermieri sunt penalizați pentru nerespectarea normelor de eco-condiționalitate aplicate pentru a primi sprijinul UE pentru agricultură (plăți directe). Începând cu anul 2015, fermierii care solicită plăți directe din fondurile europene și din bugetul național, la fel ca și cei care aplică pentru fonduri europene în cadrul diferitelor scheme de finanțare din cadrul PNDR 2014–2020 vor trebui să se conformeze cu norme legate de eco-condiționalitate.

În cadrul UAT Buzoești, din perspectiva cererii de bunuri și servicii din partea cetățenilor, se anticipează faptul că promovarea practicilor vizând perfecționarea modului de gestionare a gunoiului de grajd în regiunile rurale va avea un impact benefic prin îmbunătățirea semnificativă a condițiilor de muncă și de viață pentru cetățeni, diminuarea riscului de îmbolnăvire a populației și animalelor, favorizarea activităților economice – investiții în agricultura ecologică, înființarea de asociații și de grupuri de producători agricoli, creșterea animalelor, procesarea produselor.

În cadrul UAT Buzoești din perspectiva necesității obiectivului de investiții, investiția avută în vedere în cadrul proiectului sprijină primăria în îndeplinirea obligației de a lua decizii privind sistemul conform de colectare și stocare a gunoiului de grajd în cadrul UAT Buzoești la nivelul localității Buzoești.

Cantitatea anuală de gunoi de grajd rezultată în cadrul UAT Buzoești la nivel de comună, calculată pe baza Codului de Bune Practici Agricole, este estimată la 2422.74 m³/an, ca urmare, există o cerere pentru serviciile ce vor fi oferite. Având în vedere faptul că capacitatea de depozitare a platformei nu poate acoperi toată această cantitate, pe termen lung și mediu se presupune că cererea va fi în creștere, datorită conștientizării populației privind impactul negativ al depozitării necontrolate a gunoiului de grajd.

În concluzie, există o nevoie critică de a oferi comunității de fermieri cunoștințele și instrumentele necesare pentru a se conforma cu Directiva Cadru a UE privind Apele și cu Directiva Nitrați.

AMPLASAMENT

Amplasamentul obiectivului studiat este situat în extravilanul comunei Buzoești, județul Argeș și aparține domeniului public al UAT Buzoești conform hotărârii Consiliului Local Buzoești nr. 27 din 30.09.1999.

Terenul cu suprafața de 912667 mp are regimul tehnic: teren extravilan.

Terenul nu este grevat de sarcini și servituți.

Amplasamentul nu este inclus în lista Monumentelor Istorice, sau ale Naturii și nici în zona de protecție ale acestora.



Plan de încadrare în zonă

Așezare geografică

Comuna Buzoești este situată în partea de nord-est a județului Argeș, în regiunea Muntenia, în zona de contact dintre Câmpia Găvanu-Burdea și Podișul Cotmeana. Se află la o distanță de aproximativ 45 km nord-est de municipiul Pitești, reședința județului, și la aproximativ 25 km sud de municipiul Curtea de Argeș. Comuna este traversată de râul Teleorman, care contribuie la fertilitatea solurilor și la dezvoltarea agriculturii locale. Buzoești are în componență mai multe sate, dintre care cel mai important este Vulpești, unde se află și sediul administrativ al primăriei.

Din punct de vedere al legăturilor rutiere, comuna este străbătută de Drumul Județean DJ504, care face legătura între Alexandria și Curtea de Argeș, oferind acces facil către rețelele naționale de transport. Datorită poziției sale, comuna Buzoești reprezintă o zonă de tranziție între sudul agricol și zona subcarpatică din nordul județului.

Relief

Relieful comunei Buzoești este caracteristic zonei de câmpie înaltă și deluroasă, specifică Câmpiei Găvanu-Burdea, parte a Câmpiei Române. Teritoriul comunei este dominat de forme de relief joase, ușor ondulate, cu altitudini ce variază între 150 și 250 de metri, ceea ce favorizează activitățile agricole. Solurile fertile, de tip cernoziom și brun-roșcat, sunt bine drenate și susțin o agricultură diversificată, în special cultivarea cerealelor, a plantelor tehnice și leguminoaselor.

Relieful este modelat de prezența râurilor și a pâraielor (precum râul Teleorman), care au săpat în timp văi largi și lunci fertile. În zonele joase se pot forma temporar bălțiri, în special primăvara, dar per ansamblu relieful este stabil, fără riscuri geomorfologice semnificative. Ușoara înclinare de la nord-vest spre sud-est asigură un bun drenaj natural al apelor.

Hidrografia

Comuna Buzoești beneficiază de o rețea hidrografică relativ bogată, specifică zonei de câmpie cu influențe colinare. Cel mai important curs de apă care traversează teritoriul comunei este râul Teleorman, afluent al râului Vedea, ce are un curs meandrat și contribuie la irigarea terenurilor și la modelarea luncilor fertile. Alături de acesta, zona este străbătută și de o serie de pâraie mai mici, cu regim hidrologic temporar, care se activează mai ales în perioadele ploioase sau primăvara, în urma topirii zăpezilor.

Aceste cursuri de apă au generat de-a lungul timpului lunci și terase joase, favorabile pentru agricultură, dar în același timp potențial vulnerabile la inundații locale în perioadele de precipitații excesive. Nu există lacuri naturale de dimensiuni mari, însă în zonă se întâlnesc heleșteie și mici acumulări de apă artificiale, folosite pentru irigații sau creșterea peștelui.

Clima

Comuna Buzoești se află într-o zonă cu climă temperat-continentală, specifică sudului și sud-estului României, caracterizată prin veri calde și secetoase și ierni reci, uneori geroase. Temperatura medie anuală este de aproximativ 10–11°C, cu maxime frecvente vara care depășesc 35°C, în timp ce iarna pot apărea minime sub –15°C în perioadele de viscol sau invazii de aer polar.

Precipitațiile anuale sunt moderate, cu o medie cuprinsă între 500 și 600 mm, dar cu o distribuție inegală – cele mai multe căderi de ploaie au loc în lunile mai–iunie și noiembrie. Totodată, comuna poate fi afectată de secete estivale sau, mai rar, de ploi torențiale cu potențial de eroziune.

Vânturile dominante bat dinspre nord-est și sud-est, adesea sub formă de curenți calzi și uscați în sezonul cald, dar pot aduce și mase de aer rece iarna (inclusiv crivățul).

Aceste condiții climatice favorizează în principal culturile cerealiere și activitățile agricole, dar impun și necesitatea unei bune gestionări a resurselor de apă în perioadele secetoase.

Aspecte geotehnice ale amplasamentului

Cercetarea terenului din amplasament se realizează prin executarea a minim unui foraj geotehnic cu adâncimea minimă de 6,0 m funcție de tipul și structura terenului. Din foraj se vor preleva probe de teren tulburate și netulburate pentru determinări de laborator geotehnic.

Prin încercările de laborator se urmărește evidențierea, în funcție de litologie, a următoarelor aspecte:

- identificare, caracterizarea și clasificarea pământurilor –prin granulozitate, plasticitate (STAS 1913/5-85);
- starea pământurilor – prin determinarea umilităților, gradului de saturație, greutate volumice, porozități (STAS 1913/1-82);
- comportarea pământurilor prin încercări de compresibilitate în edometru (STAS 8942/1-89);
- rezistența la forfecare (STAS 9842/2-82).

Din punct de vedere seismic, conform zonării teritoriului României, există zone având valoarea accelerației terenului pentru proiectare ag, definită în Codul P 100-1/2014, astfel: $ag > 0,25$; $ag = (0,15 - 0,25)$; $ag < 0,15$.

Platforma comunală PC 2 se regăsește în zona $ag = 0,25g$

- zona valorii de vârf a accelerației terenului: $ag = 0,25g$
- perioada de colț PERIOADA DE COLT $T_c = 1,0 s$;
- zona de Conform zonei de macrozonare seismică – $ag = 0,25g$ pe scara MSK conform SR 11100/1-93 (unde indicele 1 corespunde unei perioade medii de revenire de 50 ani).

Amplasamentul studiat se încadrează **în categoria geotehnică 1 cu risc geotehnică redus.**

Se vor recomanda executarea a minim două piezometre cu adâncimea de 6,0 m pentru monitorizarea calității și nivelului apei subterane și a direcției de curgere. Pentru determinarea direcției și pantei de curgere a apei, se recomandă ca piezometrele și forajul geotehnic să nu fie colineare. În situația în care nivelul apei freatice nu este întâlnit până la adâncimea de 6,0 m, adâncimea acestora poate fi stabilită în funcție de condițiile din teren.

VECINĂȚĂȚI

Conform planului de amplasament și documentației depuse, obiectivul are următoarele vecinătăți:

- **NORD:** terenuri neconstruite, arabile;
- **EST:** terenuri neconstruite; râu la distanța de cca 640 m față de limita amplasamentului și la distanța de peste 2200 m față de platforma de gunoi propusă;

- **SUD:** drum de exploatare la limita amplasamentului; locuințe la distanța de cca 560 m, 570 m, 595 m, 620 m față de limita amplasamentului și la distanța de cca 775 m, 765 m, 780 m, 795 m față de platforma de gunoi propusă;
- **VEST:** drum de exploatare la limita amplasamentului; locuințe la distanța de cca 900 m, 920 m, 935 m față de limita amplasamentului și față de platforma de gunoi propusă;
- **NORD-VEST:** drum de exploatare la limita amplasamentului; hale industriale la distanța de cca 330 m, 470 m, 560 m față de limita amplasamentului și față de platforma de gunoi propusă; locuințe la distanța de cca 700 m, 735 m față de limita amplasamentului și față de platforma de gunoi propusă;

Accesul pe amplasament se face prin intermediul unui drum de acces (drum comunal), aflat în administrarea UAT Buzoești.

SITUAȚIA EXISTENTĂ / PROPUȘĂ

Amplasamentul obiectivului studiat, în suprafață de 912666.52 m² este situat în extravilanul comunei Buzoești, județul Argeș.

În cadrul UAT Buzoești, localitatea Buzoești se regăsesc un număr de 2111 gospodării. Majoritatea gospodăriilor cresc animalele (bovine, porcine, cabaline, ovine și păsări) în spații aflate în imediata apropiere a locuințelor, fără ca acestea să aibă prevăzute instalații de depozitare adecvate pentru colectarea deșeurilor animale.

Acest tip de practici agricole necorespunzătoare conduc către poluarea apelor subterane cu nitrați și bacterii precum și către răspândirea mirosurilor neplăcute și a muștelor. Majoritatea deținătorilor de ferme mici nu derulează practici agricole prietenoase cu mediul și, prin urmare, contribuie în mod semnificativ la poluarea cu nitrații din surse neorganizate. Acest lucru conduce la poluarea apelor subterane, fapt ce prezintă amenințări la starea de sănătate a locuitorilor care folosesc apa pentru băut, extrasă din pânza freatică, prin fântâni.

Obiectivul general al prezentei investiții îl constituie combaterea poluării cu nitrați a apelor, prin asigurarea managementului gunoiului de grajd generat la nivelul fermelor/ gospodăriilor din grupul țintă –2111 gospodării, ferme mici / mijlocii din cadrul UAT Buzoești, care împreună dețin un număr de 837.50 U.V.M. (Unități Vită Mare bovine, cabaline, ovine, caprine, suine).

Beneficiile pe termen lung obținute prin reducerea deversărilor de nitrați în corpurile de apă vor fi:

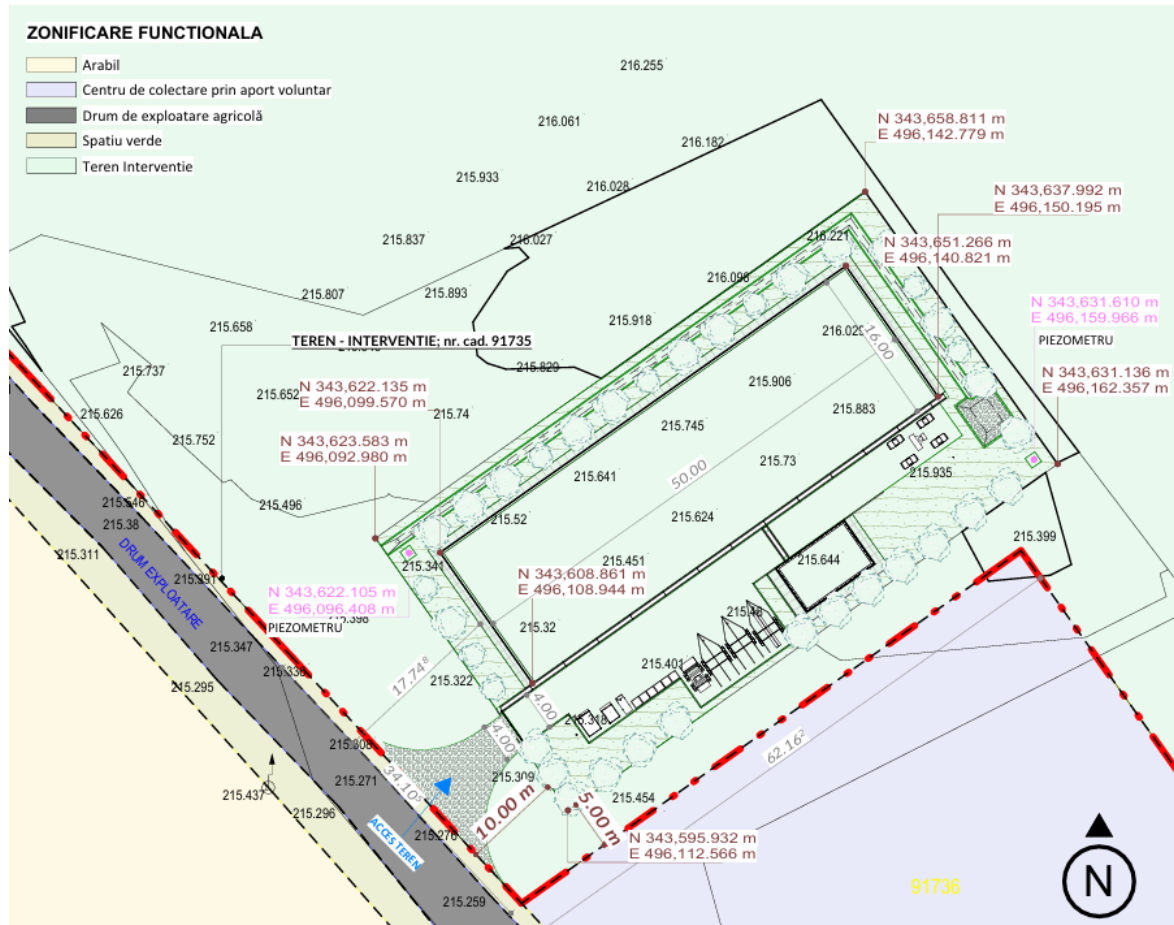
- diminuarea cantității de nitrați deversată în pânza freatică din cadrul UAT Buzoești;
- îmbunătățirea condițiilor pentru sănătatea populației și a condițiilor de mediu din cadrul UAT Buzoești.

Schimbările și beneficiile pe termen scurt pe care Proiectul le va produce asupra grupului țintă și a comunității locale sunt:

- asigurarea spațiului conform de depozitare pentru gunoiul de grajd generat la nivelul fermelor/gospodăriilor din grupul țintă va reduce depozitarea în spații neamenajate corespunzător și împrăștierea gunoiului pe suprafețele agricole

în timpul perioadei de interdicție, astfel reducându-se deversările de nitrați în ape;

- asigurarea facilităților conforme de colectare, transport, depozitare și împrăștiere a gunoiului de grajd generat la nivelul fermelor/gospodăriilor din grupul de țintă;



Plan de amplasament

În conformitate cu Legea 10/1995 privind calitatea în construcții, SR EN 1990: 2004/NA:2006 și H.G. nr.776/1997 pentru aprobarea unor regulamente privind calitatea în construcții:

Din punct de vedere al criteriilor de importanță și siguranță a construcțiilor:

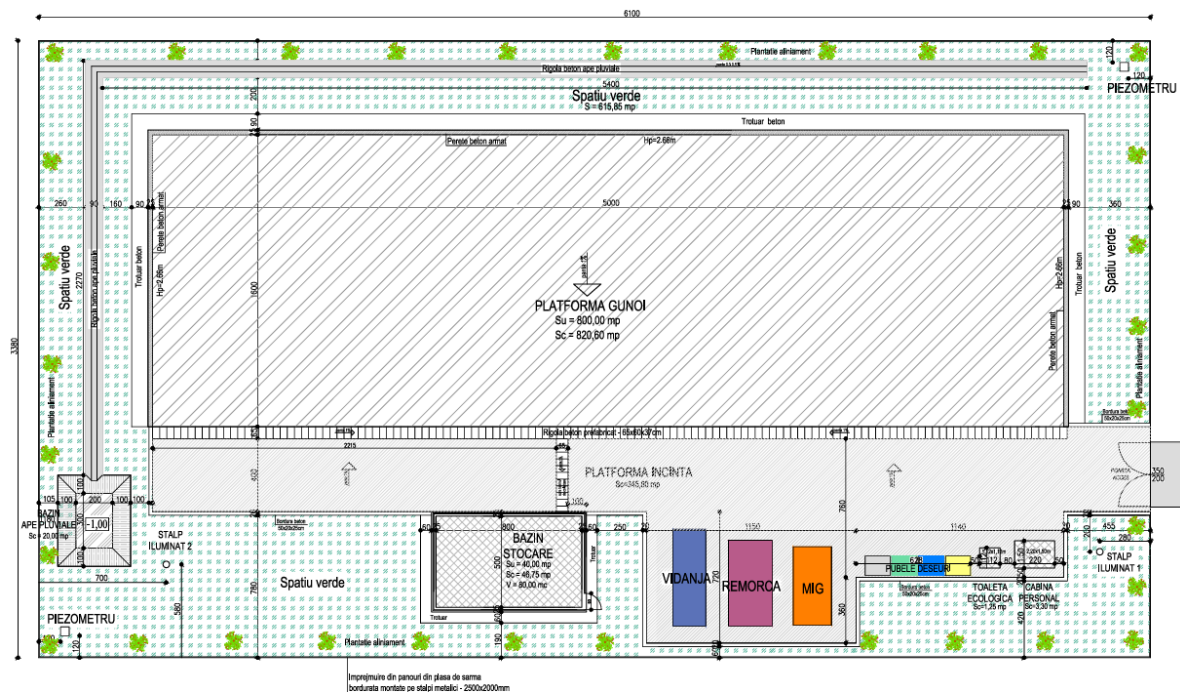
<i>Criteriu</i>	<i>Conform</i>	<i>Încadrarea</i>
Categoria de importanță	HG 766/1997	D
Clasa de importanță	P 100-1/2013	IV
Gradul de rezistență la foc	P 118/1999	II
Categoria de pericol de incendiu	P 118/1999	D

Pentru tipul de platforma comunală PC 2, aferentă unui sistem integrat de management al gunoiului de grajd, propusă prin proiectul „Controlul Integrat al Poluării cu Nutrienți”, sunt necesare următoarele componente constructive și dotări:

Platforma comună PC 2 se poate amplasa în zone cu teren plat sau cu declivitate până la 10%, într-o incintă cu suprafața de 2.067,00 m² și conține următoarele obiecte investiționale:

- Platforma de depozitare gunoi de grajd propriu-zisă;
- Rigolă carosabilă din prefabricate beton;
- Bazin stocare;
- Platformă incintă;
- Cabină personal;
- Toaletă ecologică;
- Stâlpi de lumină cu panouri fotovoltaice;
- Camere supraveghere video;
- Piezometre;
- Împrejmuire panouri plasă de sârmă bordurată;
- Spații înierbate + plantații aliniament;
- Platformă acces (L = 10 m) legătura cu drumul comun de acces la platformă.

Incinta platformei, de formă dreptunghiulară, cu dimensiunile 61,00 m x 33,80 m cuprinde platforma propriu-zisă, platforma de incintă/carosabilă, pe latura lungă, în prelungirea racordului de acces, oferind spațiu de manevră pentru echipamentele specifice.



Plan de situație PC2

Efectivul de animale și păsări pe raza comunei Buzoești, județul Argeș este:

<i>Specia</i>	<i>Total animale</i>
Vaci de lapte	382
Viței	1
Juninci	99

Scroafe lactante	53
Grăsuni	178
Iapă, armăsar, cal castrat	68
Oaie-mamă, berbec, batal de 12 luni	1652
Total	2433

Platforma de depozitare

Platforma de depozitare este o construcție din beton armat cu suprafața utilă de 800 mp, constând într-o placă/radier din beton armat (20 cm grosime) cu dimensiunile de 50,00 m x 16,00 m, și pereți de beton pe trei laturi (25 cm grosime), pentru înălțimea grămezii de gunoi de 2,50 m; tipul de platformă este propus pentru condiții naturale defavorabile în care se presupune că locurile de amplasare au declivități. Astfel că, peretele din mijloc, pentru care se iau măsuri suplimentare, va avea secțiune trapezoidală, ajungând constructiv, la $h = 2,75$ m, pentru h gunoi = 2,50 m. Platforma de gunoi este protejată împotriva apelor pluviale cu un dop de argilă.

Lucrări suplimentare pentru condiții cu declivități de până la 10 %:

Zid de sprijin trapezoidal cu următoarele caracteristici principale: fundație perete de sprijin din beton armat ($h = 50$ cm); peretele cu secțiune trapezoidală; în spatele zidului / exterior platformă, se află un volum de umplutură pietriș spălat, care se sprijină pe un volum de umplutură pământ natural compactat; la partea superioară a volumului de pietriș spălat se află un dop de argilă, iar la partea inferioară se află un dren din țeavă riflată cu Dn 90 mm;

Rigole ape pluviale – ca măsuri suplimentare se prevăd în cazul terenurilor cu pantă (cel mult 10%) pentru captarea apelor pluviale din amonte. Acestea sunt rigole de beton simplu, deschise, trapezoidale, cu lățimea maximă de 90 cm și adâncimea de 30 cm. Rigolele pluviale sunt amplasate paralel cu peretele longitudinal și cel transversal al platformei de gunoi, conducând apele pluviale spre bazinul de captare ape pluviale.

Bazin captare ape pluviale - în cazul terenurilor cu pantă (cel mult 10%) pentru captarea apelor pluviale din amonte s-a prevăzut un bazin pentru ape pluviale, cu malurile taluzate, și capacitatea $V=12,50$ m³. Malurile taluzate sunt acoperite cu membrană HDPE, cu grosime de 1,5 mm, lipite prin termosudare, iar fundul Fundul bazinului are un strat de piatră spartă.

Rigola carosabilă prefabricată

Latura lungă liberă a platformei este racordată la rigola de colectare a scurgerilor de pe platforma de depozitare și, parțial de pe platforma de incintă (carosabilă).

Apele pluviale de pe platformă și fracția lichidă din gunoiul de grajd sunt preluate de o rigolă prefabricată de beton, carosabilă, amplasată pe latura lungă a platformei cu deversare în bazinul de stocare. Prefabricatele au dimensiunea 60 cm x 65 cm x 37 cm și se etanșează cu lapte de ciment. Lungimea rigolei este de 54,20 m. Acoperirea rigolei este asigurată de plăci prefabricate carosabile de beton cu dimensiunile de 50 cm x 30 cm x 15 cm.

Bazin stocare (v = 80 m³)

Acesta este amplasat în imediata apropiere a platformei de gunoi de grajd, bazinul de stocare este o construcție subterană din beton armat, destinată colectării fracției lichide/ levigat (must gunoi de grajd + ape pluviale) de pe platforma carosabilă. Placa/radierul (30 cm grosime) și pereții laterali (25 cm grosime) sunt din beton armat clasa C25/30. Bazinul de stocare este hidroizolat atât la interior cât și la exterior.

Dimensiunile bazinului propus sunt 8.00 m (L) x 5 m (l) cu înălțimea utilă hu=2.00 m. Totodată, pentru protecție, s-a prevăzut un gard din plasă de sârmă, prevăzut cu o balustradă de h=1.20 m.

Platforma incintă

În cadrul perimetrului platformei se va executa o platformă ce va deservi platforma de gunoi propriu-zisă, precum și celelalte obiecte. Suprafața platformei este de aproximativ 345,80 m². Platforma va avea lățimea de 4,00 m pe latura lungă a platformei de gunoi pentru a asigura accesul utilajelor. De asemenea, se va asigura spațiu de manevră și parcare în incintă, în zona cabinei de personal.

Platforma de incintă va avea o structură asemănătoare cu cea a platformei de gunoi, respectiv placă de beton armat, beton de egalizare și pernă de balast compactat. Platforma va fi încadrată, pe latura spre spațiul verde, cu borduri prefabricate din beton de 20 cm x 25 cm, montate pe fundație din beton.

Cabină personal

Cabina personal, cu dimensiunile 2.200 mm x 1.500 mm x 2.500 mm, cod C017, este confecționată din panouri sandwich de 40 mm grosime, cu spumă poliuretanică și structură metalică sudată.

Toaletă ecologică

Toaleta ecologică cu dimensiunile 1.000 mm x 1.050 mm x 2.040 mm, este confecționată din poliester armat cu fibre de sticlă (PAFS) și este dotată cu vas de WC și lavoar; aceasta este vidanjabilă.

Stâlpi de iluminat cu panouri fotovoltaice

Iluminatul exterior va fi asigurat de corpurile de iluminat, amplasate câte două pe cei 2 stâlpi de 6 m înălțime, poziționați în spațiul verde. Alimentarea se face cu acumulatori care sunt alimentați la panourile fotovoltaice. Comanda iluminatului se face prin senzori de mișcare. Alimentarea cu energie electrică a cabinei personal și a toaletei ecologice va fi asigurată de un grup electrogen cu puterea de 5 kW. Tabloul Electric TEG se va alimenta cu un cablu CYY-F 5x6 mm² de la grupul electrogen amplasat pe platforma incintei.

Camere supraveghere video

Supraveghere 24 x 24 ore, cu următoarele caracteristici: cameră de supraveghere de exterior - 4 bucăți; KIT panouri fotovoltaice pentru echipare CCTV - 1 bucată; NVR (Rețea Video de Înregistrare) 1 bucată, etc.

Piezometre

Se vor executa două piezometre cu adâncimea de 6,0 m pentru monitorizarea calității și a direcției de curgere a apei subterane.

Pentru determinarea direcției și pantei de curgere a apei, se recomandă ca piezometrele și forajul geotehnic să nu fie colineare. În situația în care nivelul apei freatice nu este întâlnit până la adâncimea de 6,0 m, adâncimea acestora poate fi stabilită în funcție de condițiile din teren, astfel încât să se intercepteze apa și să se asigure o coloană de apă de cel puțin 2 m.

Împrejmuire cu panouri din plasă de sârmă bordurată

Incinta va fi împrejmuită cu panouri din plasă de sîrmă bordurată pe stâlpi metalici, cu dimensiunile de 2.500 mm x 2.000 mm. Poarta de acces va fi, de asemenea din panouri de sârmă bordurată, cu dimensiunea de 4.000 mm x 2.000 mm.

Platformă de acces

Se propune un drum de acces (L=10 m, l=3,5 m), care face legătura între platformă și drumul comunal de acces la platformă. Stratificația va fi: nisip (10 cm), balast (30 cm), și piatră spartă compactată (15 cm). Drumul de acces (L=10 m) se suportă financiar din bugetul investiției, iar drumul comunal este în custodia UAT, din punct de vedere al mentenanței și reparațiilor, dacă va fi cazul.

Suprafețele efective și ariile construite (altele față de cele de depozitare a gunoiului de grajd și a volumului aferent calculat) pot să difere conform etapelor de proiectare-cadru potrivit HG907/2016 și legea 50/1991, în prezentul studiu acestea fiind approximate pe baza studiului de fezabilitate prezentat.

Dotări

Utilajele necesare sistemului de manipulare și aplicare a gunoiului de grajd, inclusiv, transformarea în compost (set utilaje de transport fără montaj) sunt:

- *Buldoexcavator*
- *Tractor*
- *Braț încărcător atașat la tractor*
- *Remorcă*
- *Mașină (remorcă) de împrăștiat gunoi de grajd*
- *Vidanjă*
- *Stâlp iluminat*
- *Grup electrogen*
- *Corp iluminat exterior*
- *Cameră video wireless*
- *Cabină administrativă*
- *Toaletă ecologică*

Alte dotări: pichet PSI (cuprinde minim: cange: 2 bucăți, cazma: 1 buc, găleată 10l: 1 bucată, topor / târnăcop: 1 bucăți); stingător incendiu P6; trusă medicală de prim

ajutor; masă, scaun; scară metalică (lungime: min. 2,8 m), platforme individuale tip 1 și 2.

Gunoii de grajd depozitați pe platformele comunale provin de la gospodăria/fermieri ce aparțin UAT-urilor respective, care la rândul lor depozitează, temporar, gunoii de grajd produs de fermele lor, pe platformele individuale.

Containere pentru deșeuri uzuale (3 bucăți):

- Volum: 1.100 litri;
- Capacitate de încărcare: 450 kg;
- Material: polietilenă de înaltă densitate;
- Dotate cu capac;
- Conforme cu normativul EN840;
- Rezistente la razele UV, temperaturi scăzute și substanțe chimice;
- Dotate cu câte 4 roți pivotante 360 de grade, două dintre ele vor fi echipate cu frână de picior;
- Culori diferite (pe tipuri de deșeuri: hârtie/carton, plastic, sticlă și metal).

Container pentru deșeuri periculoase:

- Capacitate de încărcare: 800 kg;
- Zincat la cald;
- Dotat cu capac;
- Posibilitate de a fi încuiat;
- Conform cu normativul DIN 30741, certificat UN.

Dotările se vor detalia, conform legii 50/1991 și metodologiei de realizare a devizelor stabilită în HG907/2016, în cadrul fazelor de proiectare D.T.A.C. și P.T. bazat pe nevoile reale ale comunei și ofertele primite folosind specificațiile tehnice minime elaborate la acele faze de proiectare. Acestea vor fi minim celor prevăzute în cadrul studiilor de fezabilitate și hotărârilor de consilii locale.

Strategia de exploatare/operare

Sistemul propus pentru colectarea și managementul gunoii de grajd este concretizat de următoarele elemente de importanță majoră (elemente cheie), după cum urmează:

- Diseminarea de informații către membrii grupului țintă pentru crearea unor condiții îmbunătățite pentru stocarea gunoii de grajd într-un depozit impermeabil unic la nivel de gospodărie ce va avea o capacitate suficientă pentru stocarea producției de până la o lună;

- Utilizarea practicilor existente din acele gospodării care transportă gunoii de grajd la căruța la platformă, la nivel de comună. Pentru acele gospodării care nu dispun de transport, se va organiza un serviciu de colectare contra cost a gunoii de grajd la platforma comunală;

- Odată cu transferul gunoii de grajd de la depozitul din gospodărie la platforma comunală, se va efectua aerarea gunoii de grajd, astfel asigurând facilitarea activității bacteriene continue;

- Managementul gunoiului de grajd la platforma comunală, cu stocarea în grămezi de 2,5 m înălțime;
 - Transferul gunoiului de la depozitul din gospodărie la platforma comunală va ocaziona aerarea și amestecarea gunoiului de grajd. Totuși va fi necesar un management activ al compostării unei părți din gunoi. Acesta se referă mai ales la părți vegetale (vrejii de tomate și la tulpinile de porumb), dar această activitate trebuie redusă la minimum pentru a reduce costurile;
 - Depozitarea gunoiului se va face în grămezi înalte pentru a reduce suprafața expusă ploilor ($h < 2,5$ m);
 - Asigurarea impermeabilității pereților și podelei platformei pentru a elimina scurgerile;
 - Asigurarea unei capacități de depozitare suficientă pe durata de iarnă, astfel încât materialul maturat să fie pregătit pentru utilizarea pe teren.

Capacitatea calculată pentru platforma comunală de gunoi este pentru a asigura necesarul de spațiu pentru gunoiul de grajd estimat a fi colectat într-o perioadă de 6 luni.

Ținând cont și de capacitatea de depozitare în gospodărie de până la o lună, perioada efectivă de depozitare este de 7 luni. Obiectivul este ca platforma să fie golită în perioadele în care aplicarea pe terenurile agricole este posibilă, conform Codului de bune practici agricole. Durata perioadei de depozitare impusă are un efect benefic pentru stabilizarea gunoiului prin compostare.

Manipularea gunoiului de grajd și sistemul de aplicare cuprind următoarele elemente:

Colectarea gunoiului de grajd de la gospodărie

Gunoiul agricol va fi adus de către gospodari la depozitul amenajat la nivel de UAT cu transportul propriu (căruță etc.), iar pentru persoanele care vor opta să utilizeze sistemul de colectare al UAT Buzoești, acesta va fi asigurat contra cost, prin utilizarea buldoexcavatorului, tractorului și a remorcilor cu care va fi dotată platforma comunală.

Descărcarea gunoiului în depozitul comunal

Căruțele/remorcile cu gunoi de grajd se vor descărca pe platforma comunală. Avantajul livrării la platformă este că aici există echipament de descărcare a gunoiului provenit din gospodărie. Înainte de a fi ridicat în grămezi, gunoiul de grajd va fi inspectat, iar eventualele deșeuri găsite vor fi separate.

Managementul gunoiului la platformă

Perioadele în care gunoiul trebuie depozitat atunci când nu poate fi împrăștiat pot fi folosite pentru managementul activ al gunoiului, pentru ca acesta să poată să se descompună. Deplasarea gunoiului după perioada de stocare în gospodărie este suficientă pentru aerarea materialului. Trebuie minimizezate alte manipulări după depozitarea acestuia la platforma comunală. Managementul gunoiului în depozit implică următoarele operații:

- manevrarea gunoiului de grajd pentru a forma grămezi de max. 2.5 m înălțime. Pentru această operație și pentru întoarcerea grămezii, pentru favorizarea procesului

de compostare, va fi folosit un utilaj de încărcare adecvat, având și dispozitiv cu cupă, special creat în acest scop.

- gunoiul de grajd fiind compus în general din materii de origine organică, nu necesită management activ. Pentru compostarea unor gunoaie fibroase, precum vrejii de tomate sau cocenii de porumb, acestea vor fi plasate în șiruri de-a lungul spațiului de depozitare. Întoarcerea și amestecarea se vor realiza prin deplasarea șirului într-o poziție laterală utilizând încărcătorul, evitând astfel necesitatea unor utilaje specializate pentru întoarcerea compostului. Astfel, un șir nou de material este amplasat în poziția inițială.

În ceea ce privește deșeurile ajunse accidental în corpul gunoiului de grajd, acestea se vor extrage și se vor depozita în pubelele special prevăzute pentru stocarea acestora (materiale inerte: sticlă, metal, plastic-carton). Acestea vor fi ridicate periodic de către operatorul de salubritate și vor fi transportate la groapa de gunoi cea mai apropiată.

Împrăștierea gunoiului

După ce gunoiul a fost stocat, el se folosește ca substanță fertilizantă în agricultură. Pentru optimizarea folosirii gunoiului în timpul primăverii și vara târziu pe terenuri cultivate și pe culturile în creștere sunt necesare mașini de împrăștiere specializate. Din cauza materialului foarte uscat care rezultă, sunt necesare împrăștiatori cu descărcător posterior.

Manipularea fracției lichide

Căderile de precipitații și levigatul (mustul) gunoiului de grajd vor fi colectate în bazinul de stocare levigat (precipitații + must de gunoi), cu pereții căptușiți cu materiale impermeabile. Este necesară o cisternă/ vidanță pentru a goli bazinul/rezervorul și pentru a împrăști lichidul pe culturi sau înapoi pe grămada de gunoi.

Urmărirea comportării în timp și întreținerea lucrărilor

Capacitatea de funcționare a sistemului de impermeabilizare a platformei - se va verifica anual starea rosturilor de dilatare de pe radierul platformei și în cazul apariției fenomenelor de degradare se vor lua măsuri de refacere a izolației rosturilor. Refacerea izolației constă în umplerea cu mastic bituminos a rostului afectat după ce în prealabil a fost curățat de impurități și s-a aplicat o amorsă. Excesul de mastic bituminos va fi îndepărtat. Se va verifica anual starea tencuielii hidrofuge de pe pereții interiori ai bazinului de colectare a levigatului după golirea completă a bazinului. În cazul apariției fenomenelor de degradare a tencuielii se va decapa în totalitate zona afectată și se va reface tencuiala hidrofugă.

Starea stratului vegetal – eventualele deteriorări provenite în urma eroziunii trebuie îndepărtate prin măsuri de mobilizare a solului erodat și refacerea covorului vegetal prin supra-însămânțări. Se va acorda o deosebită atenție fenomenelor de eroziune apărute pe taluzele executate în umplutură și se va interveni prin refacerea taluzului cu umpluturi de pământ compactat și înlocuirea dalelor antierozionale degradate.

Starea sistemului de evacuare a apelor pluviale – se va inspecta periodic și mai ales după ploi abundente și la sfârșitul iernii starea sistemului de consolidare mecanică a canalului de colectare și evacuare a apelor de precipitații. În cazul observării fenomenelor de degradare a dalelor de beton, acestea se vor înlocui după îndepărtarea dalelor afectate și după refacerea stratului suport și a stratului drenant din nisip. Periodic și mai ales după ploi abundente se vor face lucrări de decolmatăre a canalului colector de fracție lichidă / levigat.

Starea sistemului de colectare și transport al levigatului – Periodic se va urmări starea plăcilor carosabile din beton de peste rigola de transport al levigatului și se vor înlocui plăcile deteriorate. Periodic se vor inspecta plăcile carosabile și se va asigura deschiderea fantelor pentru interceptarea și colectarea levigatului. Ori de câte ori este nevoie se va decolmata rigola de transport a levigatului prin ridicarea plăcilor carosabile și scoaterea manuală a depunerilor de pe radierul rigolei.

Starea împrejmuirii – Împrejmuirea metalică va fi urmărită și întreținută la o perioadă de 2 - 3 ani prin refacerea suprafețelor afectate de coroziune. După curățirea și degresarea suprafețelor afectate se va aplica un grund anticoroziv pe bază de rășină sintetică și apoi două straturi de vopsea pentru metal.

Sistemul de monitorizare a apei freatică – Pentru funcționarea în bune condiții a puțurilor de monitorizare se va urmări existența în permanență a capacelor pentru a împiedica eventuala lor colmatare cu corpuri străine. Capacele puțurilor vor fi tratate anticoroziv ori de câ ori va fi nevoie.

Perdeaua de protecție – Până la deplina maturitate a arborilor se va urmări protecția arborilor împotriva distrugerii lor de către animalele sălbatice sau domestice și se va proceda la înlocuirea lor dacă este nevoie.

Toate *utilajele, echipamentele și mijloacele de transport* din depozit vor fi exploatate, întreținute și reparate în conformitate cu Manualele de operare care vor fi furnizate la recepția acestora.

Lucrări de refacere a amplasamentului în zona afectată de execuția investiției

La finalizarea investiției sunt necesare următoarele lucrări pentru refacerea amplasamentului:

- volumul de pământ excavat pentru realizarea platformei se va depozita temporar pe terenul alăturat, iar după finalizarea lucrărilor se va nivela și se va semăna iarbă.
- cofrajele pentru pereții platformei se utilizează la 10 cicluri de turnare, după care se depreciază și se evacuează ca deșeu.
- deșeurile de materiale de construcție vor fi eliminate de către firma constructoare.
- perimetral, amplasamentul analizat va fi împrejmuțit cu o perdea forestieră, atât pentru stoparea dispersării mirosurilor neplăcute, cât și pentru un impact vizual plăcut, mascând pereții de beton.
- împrejmuirea și porțile de acces vor fi realizate din plasă vopsită verde.
- în zonele neconstruite ale amplasamentului (pământ) se va planta iarbă.

- amplasamentul de construcție va fi împrejmuit pentru a preveni accesul neautorizat și vor fi impuse măsuri generale de siguranță.

UTILITĂȚI

Alimentarea cu apă

Pentru a se asigura necesarul de apă pentru nevoi sanitare, se va instala în toaleta ecologică un bazin cu apă. Bazinul va fi alimentat periodic, funcție de consum, prin grija personalului de deservire, respectiv pentru angajați se va asigura apă îmbuteliată / care să îndeplinească condițiile de potabilitate.

Evacuarea apelor uzate

Apele pluviale de pe platformă și fracția lichidă din gunoiul de grajd sunt preluate de o rigolă prefabricată de beton, carosabilă, amplasată pe latura lungă a platformei cu deversare în bazinul de stocare.

Amplasamentul este dotat cu toaleta ecologică cu dimensiunile 1.000 mm x 1.050 x 2.040 mm, confecționată din poliester armat cu fibre de sticlă (PAFS) și este dotată cu vas de WC și lavoar; aceasta este vidanjabilă.

Alimentarea cu energie electrică

Pentru nevoile tehnologice privind alimentarea cu energie electrică, s-a prevăzut achiziționarea unui generator electric cu combustibil lichid pentru alimentarea pompei electrice de evacuare a apei din bazin, destinată stropirii tehnologice pe grămezile de gunoi. Generatorul va deservi și eventualele nevoi de energie electrică ale cabinei de pază/administrator (iluminat și prize), care va fi prevăzută cu instalație electrică interioară din fabricație, precum și pentru acționarea dacă va fi cazul, a unor echipamente aferente platformei.

Deșeuri

În perioada de execuție se va proceda la colectarea selectivă a tuturor deșeurilor rezultate pe categorii, conform prevederilor HG 856/2002 privind gestionarea deșeurilor și valorificarea/eliminarea acestora prin operatori autorizați.

În perioada de exploatare deșeurile ajunse accidental în corpul gunoiului de grajd, se vor extrage și se vor depozita în locuri speciale/echipamente prevăzute pentru stocarea acestora (materiale inerte: sticlă, metal, plastic-carton, materiale periculoase).

Acestea vor fi ridicate periodic de către operatorul de salubritate și vor fi transportate la groapa de gunoi menajer cea mai apropiată. Pentru această activitate este necesar a se încheia un contract de servicii de salubritate între UAT și firma locală care colectează gunoiul menajer.

Pentru colectarea eventualelor deșeuri periculoase care ajung accidental la platformă (cutii vopsea, recipiente, ulei uzat etc.) este prevăzut un container, de aproximativ 1 m³, cu capac.

Pe platforma de incintă se vor amplasa pubelele selective pentru gunoi, respectiv:

Containere pentru deșeuri uzuale (3 bucăți):

- Volum: 1.100 litri,

- Capacitate de încărcare: 450 kg,
- Material: polietilenă de înaltă densitate,
- Dotate cu capac,
- Conforme cu normativul EN 840,
- Rezistente la razele UV, temperaturi scăzute și substanțe chimice,
- Dotate cu câte 4 roți pivotante 360 de grade, două dintre ele vor fi echipate cu frână de picior,
- Culori diferite (pe tipuri de deșuri: hârtie/carton, plastic, sticlă și metal).

Container pentru deșuri periculoase:

- Capacitate de încărcare: 800 kg,
- Zincat la cald,
- Dotat cu capac;
- Posibilitate de a fi încuiat;
- Conform cu normativul DIN 30741, certificat UN.

Deșeurile reziduale acumulate urmând a fi preluate, periodic, de către operatorul de salubritate care asigură colectarea deșeurilor menajere în comună, în vederea eliminării finale.

IV. IDENTIFICAREA ȘI EVALUAREA POTENȚIALILOR FACTORI DE RISC PENTRU SĂNĂTATEA POPULAȚIEI DIN MEDIU ȘI FACTORI DE DISCONFORT PENTRU POPULAȚIE ȘI MĂSURI PENTRU MINIMIZAREA ACESTORA

Realizarea investiției ale cărei date tehnice au fost prezentate anterior, presupune generarea unui impact asupra populației din zonă, însă prin măsurile pe care proiectantul și operatorul le ia, se va asigura ca impactul sa nu fie semnificativ.

Dacă se pleacă de la principiul că orice activitate poate genera un impact care poate fi direct și indirect, secundar, cumulativ, pe termen scurt, mediu și lung, permanent sau temporar, pozitiv sau negativ asupra mediului atunci trebuie prognozată magnitudinea aceluși impact, pentru a putea fi identificate măsurile preventive de eliminare a impactului și dacă acest lucru nu este posibil, de limitare a efectelor lui asupra mediului și, în consecință, asupra sănătății populației.

Măsurile preventive luate în considerare se referă la evaluarea alternativelor posibile și alegerea celor mai puțin periculoase pentru mediu pentru amplasamentul ales (folosirea resurselor, alegerea variantelor tehnice).

Pentru a evalua impactul asupra sănătății al proiectului de față, sunt evaluați factorii de risc ce pot interveni în timpul construcției și după darea obiectivului în exploatare. În continuare vom prezenta potențialii factori de risc cu impact asupra sănătății populației din zona învecinată, precum și recomandările care au ca scop minimizarea efectelor negative.

EVALUAREA FACTORILOR DE RISC DIN MEDIU

Principalele domenii în care se manifestă potențialii factori de risc pentru starea de sănătate a populației și de disconfort ca urmare a construcției și funcționării obiectivului sunt:

- A. Poluarea aerului;
- B. Poluarea apelor / solului și managementul deșeurilor (deșeuri solide și fecaloid - menajere);
- C. Poluarea sonoră;

Alte domenii în care se poate manifesta riscul pentru sănătatea sau confortul populației se vor analiza în funcție de specificul obiectivului.

A. Poluarea aerului

A1. Situația existentă/propusă, posibilul risc asupra sănătății populației

Clima

Comuna Buzoești se află într-o zonă cu climă temperat-continentală, specifică sudului și sud-estului României, caracterizată prin veri calde și secetoase și ierni reci, uneori geroase. Temperatura medie anuală este de aproximativ 10–11°C, cu maxime frecvente vara care depășesc 35°C, în timp ce iarna pot apărea minime sub –15°C în perioadele de viscol sau invazii de aer polar.

Precipitațiile anuale sunt moderate, cu o medie cuprinsă între 500 și 600 mm, dar cu o distribuție inegală – cele mai multe căderi de ploaie au loc în lunile mai–iunie și noiembrie. Totodată, comuna poate fi afectată de secete estivale sau, mai rar, de ploi torențiale cu potențial de eroziune.

Vânturile dominante bat dinspre nord-est și sud-est, adesea sub formă de curenți calzi și uscați în sezonul cald, dar pot aduce și mase de aer rece iarna (inclusiv crivățul). Aceste condiții climatice favorizează în principal culturile cerealiere și activitățile agricole, dar impun și necesitatea unei bune gestionări a resurselor de apă în perioadele secetoase.

Surse de poluare

Sursele de poluare sunt obiective generatoare de poluanți solizi, lichizi sau gazoși, de origine naturală sau artificială, cu influențe negative asupra factorilor de mediu (apă, aer, sol). Sunt considerate producătoare de substanțe poluante, cu efecte negative asupra mediului înconjurător, acele tehnologii și instalații care emit în mod sistematic sau accidental în mediu substanțe poluante solide, lichide, gazoase.

Conform intenției acestui proiect, activitățile ce se vor desfășura pe suprafața amplasamentului vor constitui principalele surse de poluare.

Pe perioada de execuție a proiectului se va intensifica traficul auto în zonă ceea ce va conduce la creșterea cantităților de emisii rezultate de la funcționarea motoarelor mijloacelor de transport a materialelor de construcții necesare realizării proiectului și a produselor necesare funcționării platformei propuse.

Sursele de poluare a aerului în perioada de execuție – organizare șantier sunt reprezentate de:

- manevrarea pământului: operațiunii de excavare, săpături de decopertare a solului, umpluturi, transport pământ etc;
- lucrări de construcții aferente realizării investiției – particule în suspensie rezultate din lucrările realizate;
- manipulare, încărcare/ descărcare/ transport a materialele de construcții;
- mijloace de transport utilizate la construcția obiectivului – gazele provenite din arderea carburanților în motoarele utilajelor de transport (excavatoare, buldozere, betoniere, camioane);
- pulberile antrenate prin circulația autovehiculelor în șantier și pe drumuri la transportul materialelor și al personalului angajat;
- colectarea și îndepărtarea deșeurilor menajere și a deșeurilor de construcții, etc.

Gazele de eșapament evacuate în atmosferă conțin întregul complex de poluanți specifici arderii interne a motorinei: oxizi de azot (NO_x), compuși organici volatili nonmetanici (COVnm), metan (CH_4), oxizi de carbon (CO , CO_2), amoniac (NH_3), particule cu metale grele (Cd, CU, Cr, Ni, Se, Zn), hidrocarburi policiclice (HAP), bioxid de sulf (SO_2).

Complexul de poluanți organici și anorganici emiși în atmosferă prin gazele de eșapament pot conține substanțe cu diferite grade de toxicitate. Se remarcă astfel prezența, pe lângă poluanții comuni (NO_x , SO_2 , CO , particule), a unor substanțe cu potențial cancerigen evidențiat prin studii epidemiologice efectuate sub egida Organizației Mondiale a sănătății și anume: cadmiul, nichelul, cromul și hidrocarburile aromatice policiclice (HAP).

Emisiile generate în atmosferă pot apare de la utilajele de construcții și mijloacele de transport utilizate, de la executarea săpăturilor și manevrarea materialelor pulverulente, pot crește nivelurile de zgomot și de vibrații ca rezultat al funcționării utilajelor de construcții și mijloacelor de transport utilizate.

În perioada de funcționare

Punerea în funcțiune a proiectului va conduce la creșterea cantităților de emisii rezultate din activitatea de depozitare a gunoiului de grajd.

- *Activitatea de transport* produce gaze de eșapament provenite de la motoarele cu ardere internă a mijloacele de transport și utilajelor care activează;
- Depozitarea gunoiului de grajd – NH_3 , CH_4 , miros neplăcut;

Activitatea de depozitare a gunoiului de grajd este o sursă generatoare de emisii în atmosferă, în urma căreia rezultă poluanți ca: NH_3 , H_2S , CH_4 , N_2O , pulberi. Emisiile sunt difuze și se produc pe toată durata anului.

Efectele poluanților atmosferici asupra sănătății umane – prezentare generală

Implicații asupra stării de sănătate

Particulele de praf conțin 25% proteine, și variază că mărime între mai puțin de 2 micrometri și 50 micrometri diametru. O treime dintre particule sunt respirabile. Particulele

proteice din fecale provin din epiteliul digestiv, sunt destul de mici și determină în principal efecte la nivel alveolar, în timp ce particulele rezultate din furaje determină efecte la nivelul căilor aeriene. Sunt de asemenea prezente excuamații, particule de păr animal, bacterii, endotoxine bacteriene, granule de polen, fragmente de insecte și spori de fungi. Praful absoarbe amoniacul și posibil și alte gaze toxice și iritante (de exemplu: H₂S), sporind potențialul nociv al fiecărui gaz luat separat. Amoniacul, de exemplu, poate fi absorbit de particulele respirabile și antrenat profund în plămâni unde poate cauza iritații și creșterea răspunsului inflamator la praf.

Fosele septice generează continuu gaze toxice, iritante și asfixiante care pot ajunge în clădirea adăpostului. Dintre cele mai mult de 40 de tipuri de gaze rezultate din degradarea dejectelor animaliere, hidrogenul sulfurat, dioxidul de carbon, metanul și monoxidul de carbon sunt cel mai frecvent întâlnite și ating cele mai mari concentrații. O mare parte din amoniac se crede că ar fi produsă prin acțiunea bacteriană asupra urinei și fecalelor aflate pe podeaua adăposturilor. Monoxidul și dioxidul de carbon ar putea fi produse de sistemele de încălzire folosite în timpul iernii, iar dioxidul de carbon rezultă și din expirația animalelor.

Concentrația de praf și gaze din adăposturile pentru porcine poate fi suficient de mare încât să afecteze orice persoană care intră în adăpost, dar persoanele cu expunere ocupațională de lungă durată prezintă cel mai mare risc de dezvoltare a unor afecțiuni cronice respiratorii, potențial ireversibile.

Concentrațiile de praf și gaze cresc în timpul iernii, când adăposturile sunt închise pentru a păstra căldură și când monoxidul și dioxidul de carbon se degajă din instalațiile de încălzire neventilate sau prost întreținute. Nivelurile de praf cresc de asemenea atunci când animalele sunt mutate și furajate. Frecvent, sistemele de ventilație nu reduc în mod adecvat concentrația de praf și gaze, această rămânând suficient de mare încât să fie nocivă pentru personal. Atunci când sistemele de ventilație nu funcționează timp de câteva ore, dioxidul de carbon rezultat din expirația animalelor, sistemele de încălzire și fosele septice poate atinge nivele asfixiante. Deși multe pierderi animale s-au produs din această cauză, s-ar putea să nu constituie un risc major pentru sănătatea umană.

Hidrogenul sulfurat degajat din fosele septice atinge concentrații mai mari atunci când aceste fose se află dedesubt sau parțial sub adăposturile pentru animale. În cazul folosirii foselor exterioare, atunci când există posibilitatea refulării gazelor, acestea se pot acumula în interiorul adăpostului. Gazele degajate de fosele septice prezintă un pericol acut atunci când fosele cu depozite lichide sunt agitate în scopul golirii lor. În timpul agitării hidrogenul sulfurat se eliberează rapid, nivelul crescând de la 5 ppm cât se găsește obișnuit în mediul ambiant la peste 500 ppm, nivel letal, în decurs de câteva secunde. 20 de animale au murit și câțiva muncitori s-au îmbolnăvit grav în cursul agitării foselor pentru evacuare în adăposturi pentru porcine din cauza nivelelor de hidrogen sulfurat. Câțiva muncitori au decedat în timpul sau imediat după procesul de golire a foselor sau de reparare a echipamentelor de pompare a reziduurilor solide sau lichide. Muncitorii pot fi expuși la hidrogen sulfurat când pătrund în fose pentru recuperarea animalelor sau diferitelor obiecte sau pentru repararea sistemelor de ventilație sau fisurilor din podele.

Amoniacul

Este un gaz incolor, $d = 0,771$, cu miros înțepător și puternic înecăcios, foarte solubil în apă. În stare gazoasă moleculele de amoniac nu sunt asociate, spre deosebire de starea lichidă.

Este prezent în apropierea platformelor de gunoi sau provenind în urma unor procese industriale din materia primă intermediară sau finită (fabrici de acid azotic, amoniac, îngrășăminte azotoase, industria farmaceutică, etc.).

Amoniacul se poate găsi în aer sub formă de gaz (NH_3), aerosoli lichizi (NH_3OH) sau solizi (sulfat de amoniu, clorură de amoniu, etc.).

Amoniacul în concentrații relativ ridicate este un iritant puternic al ochilor și a căilor respiratorii superioare, efectul depinzând și de sarea formată. Prin mirosul caracteristic reprezintă un factor de disconfort.

Amoniacul se dizolvă foarte ușor în apă, cu degajare de căldură. Densitatea soluției apoase de amoniac este mai mică decât a apei. La temperatura obișnuită, amoniacul este un compus stabil. Disocierea acestuia în hidrogen și azot începe abia la 450°C și este favorizată de prezența unor metale ca: fier, nichel, osmiu, zinc, uraniu.

În soluție apoasă, numai o parte din amoniacul dizolvat se combină chimic cu apa, dând naștere la ioni de NH_4^+ și OH^- . Din această cauză și datorită faptului că moleculele neionizate de NH_4OH nu pot exista, amoniacul este o bază slabă.

Cantitatea de amoniac produsă în fiecare an de om, este extrem de mică în comparație cu cea produsă în natură prin descompunerea materiei organice.

Amoniacul este foarte important atât pentru animale cât și pentru om. Se găsește în apă, sol și aer, constituind atât de necesară sursa de azot. Amoniacul nu se menține ca atare în mediul extern. Pentru ca amoniacul este reciclat natural, există numeroase căi prin care el este transformat și încorporat, în aer el persistând aproximativ o săptămână.

Toxicinetica – după pătrunderea pe cale respiratorie, digestivă sau cutanată, amoniacul se dizolvă în țesuturile cu care vine în contact, cu formare de NH_4OH , caustic. Absorbția este redusă. Parțial este neutralizat de acidul carbonic.

Toxicodinamie – sub formă gazoasă amoniacul este iritant și caustic pentru mucoasa căilor respiratorii superioare (de la hiperemie la necroza), membrana alveolocapilară (edem pulmonar acut lezional), conjunctivă și cornee (ulcerații), tegumente (arsuri). Sub formă de soluție (NH_4OH) se comportă ca alcalii caustici. Doza letală (ingerare) = 10 ml NH_4OH . Concentrația letală (inhalare) = 3 mg NH_3 / litri aer (5 000 ppm).

Concentrațiile admisibile trecute în "Normele cu privire la concentrațiile admisibile de substanțe toxice și pulveri în atmosfera zonelor de munca / 1996" sunt: concentrație admisibilă medie 15 mg/m³ și concentrație admisibilă de vârf 30 mg/m³.

Amoniacul este un toxic cu un efect iritant extrem de puternic, efect care se manifestă foarte rapid la locul de contact. Având o solubilitate foarte mare este rapid detectat la nivelul mucoasei respiratorii superioare, conjunctivei, în concentrații destul de mici.

Aceasta situație prezintă însă și un avantaj, cel al autoalertării foarte rapide a persoanei expuse, de aceea accidentele sunt mai rare. Expunerile îndelungate la doze chiar mici pot însă produce bronșite cronice, BPOC.

În mod particular, recent, s-au pus în evidență în expunerea cronică la amoniac în concentrații medii, reacții inflamatorii oarecum specifice la nivelul irisului și corpului ciliar, reacții în care sunt implicate prostaglandinele ce cresc permeabilitatea corneei, prin scăderea rapidă a presiunii intraoculare pe care o produc. Acest mecanism permite atingerea unor concentrații ridicate de toxic în zona, legarea amoniacului de proteine și aflarea consecutivă a leucocitelor, declanșându-se astfel reacția inflamatorie.

Cele mai importante efecte ale amoniacului asupra oamenilor se datorează proprietăților sale iritative și corozive. Efectele pot fi limitate la iritarea ochilor și a tractului respirator, dar expunerile severe pot cauza arsuri, inclusiv la nivelul tractului respirator. În cazul expunerii prin inhalare amoniacul este temporar dizolvat în mucusul tractului respirator, după care este excretat în procentaj mare, în aerul expirat.

O serie de efecte care au fost observate la om au fost observate și la animale, cum ar fi efectele hepatice și renale, dar cu toate acestea amoniacul nu este recunoscut ca un toxic primar pentru ficat sau rinichi.

Nu se cunosc efecte sistemice primare, ca urmare a expunerii la amoniac sau soluții de amoniac, probabil datorită absorbției și metabolizării rapide. Pot apare însă efecte sistemice serioase, ca urmare a leziunilor oculare, tegumentare sau gastrointestinale. Arsurile produse la nivelul tractului respirator, ca urmare a expunerii la concentrații crescute de amoniac, la fel ca și leziunile asociate și edemul mucoasei respiratorii, pot conduce la bronhopneumonie sau infecții respiratorii secundare.

În ciuda potențialului toxic al amoniacului, expunerea cronică via aer, la locul de muncă, la nivele scăzute de amoniac, nu afectează funcția pulmonară sau pragul sensibilității olfactive. Proprietățile iritative și corozive ale amoniacului inhalat și ingerat au fost dovedite prin studii pe animale. Leziuni moderate la nivel hepatic și leziuni renale au fost observate la animale și oameni, dar numai la concentrații aproape letale. Studiile pe animale au arătat că expunerea continuă a porcilor la concentrații de 103 până la 145 ppm amoniac reduce consumul de hrană având ca urmare scăderea în greutate, sugerând că toxicitatea sistemică a amoniacului apare ca rezultat al expunerii cronice.

Concentrația maximă de amoniac trebuie să fie de 0,3 mg/m³ aer la 30 min și 0,1 mg/m³ aer / 24 ore conform STAS 12.574/87 privind Concentrațiile maxime admisibile ale substanțelor poluante din atmosferă - Aer în zonele protejate.

Particulele în suspensie

Aprecierea potențialului toxic al particulelor în suspensie depinde în primul rând de caracteristicile lor chimice și fizice. Mărimea particulelor, compoziția lor, distribuția constituentilor chimici în interiorul particulelor au de asemenea o importanță majoră în acțiunea lor asupra sănătății populației expuse. Agresivitatea particulelor depinde nu numai de concentrație, ci și de dimensiunea lor. Astfel cea mai mare agresivitate din particulele respirabile (sub 10μm) o au cele cu diametrul de aproximativ 2,5μm și cu un anumit specific toxic, care este dat de compoziția chimică.

Particulele în suspensie din aer sunt de fapt un amalgam de particule solide și lichide suspendate și dispersate în aer.

Nivelul particulelor în suspensie poate fi influențat de factori meteorologici că viteză vântului, direcția vântului, temperatura și precipitațiile. Această variație poate fi substanțială chiar de-a lungul unei singure zile, sau de la o zi la altă, determinând fluctuații de scurtă durată a nivelului particulelor în suspensie.

Efectele asupra sănătății depind de mărimea particulelor și de concentrația lor și pot fluctua cu variațiile zilnice ale nivelurilor fracțiunii PM10 și PM2,5 (PM-Particulate Matter).

Efectele asupra stării de sănătate sunt:

- efecte acute (creșterea mortalității zilnice, a ratei admisibilității în spitale prin exacerbarea bolilor respiratorii, a prevalenței folosirii bronhodilatatoarelor și antibioticelor),
- efectele pe termen lung se referă la mortalitatea și morbiditatea prin boli comice respiratorii.

Cercetarea științifică furnizează constant noi informații în ceea ce privește efectele adverse asupra sănătății generate de poluarea aerului și a mecanismelor prin care poluanții determină leziuni la nivelul cordului și plămânului și contribuie la apariția crizelor de astm și a deceselor premature.

Decesele premature relaționate expunerii la particule în suspensie "PM" sunt comparabile că număr cu cele cauzate de accidente din trafic și de fumatul pasiv. Particulele de dimensiuni mici (diametru longitudinal sub 10 microni – din emisiile motoarelor diesel sau emisiile șemineelor) nu doar că trec de mecanismele de apărare ale organismului și pătrund adânc în plămân, dar pot de asemenea, să interfereze cu procesele fiziologice celulare. Studiile populaționale efectuate în sute de orașe din SUA și din alte părți ale lumii au demonstrat existența unei corelații între nivelele crescute de particule și decesele premature, numărul crescut de internări în spitale, numărul crescut de urgențe medicale și numărul de crize de astm bronșic. Studiile pe termen lung în care au participat copii realizate în California au demonstrat faptul că poluarea cu particule ar putea să reducă semnificativ funcția pulmonară la copii.

Deși nu există date statistice disponibile în ceea ce privește cazurile de cancer pulmonar cauzate de poluanții atmosferici, se estimează că expunerea la PM generate de emisiile Diesel cauzează în jur de 250 de cazuri de cancer pe an în California. Un studiu recent furnizează dovezi că expunerea la particule din aer este asociată cu cancerul pulmonar. Acest studiu a evidențiat că cei ce locuiau într-o zonă sever poluată cu particule au un risc de cancer pulmonar la o rată comparabilă cu cea pe care o are un nefumător care fumează pasiv. Frecvența exactă a mortalității că rezultat al expunerii la poluanți atmosferici nu poate fi încă determinată, dar acest studiu a evidențiat un exces de risc de aproximativ 16% de a dezvoltă un cancer pulmonar că urmare a expunerii la particule de dimensiuni mici.

La grupurile populaționale cu susceptibilitate crescută (de exemplu persoanele în vârstă), cordul poate fi afectat în cazul expunerii la particule. Studiile au evidențiat

faptul că la persoanele cu boală cardiacă preexistentă prezintă risc de potențial deces când sunt expuși la particule cu diametrul longitudinal mai mic de 10 microni. Aceste particule pot pătrunde în plămân și pot cauza aritmii cardiace sau pot cauza inflamație care poate determina afectare cardiacă. Înțelegerea acestei relații este extrem de importantă în cuantificarea efectelor adverse asupra sănătății determinate de poluarea aerului.

Conform Legii 104/2011 valoarea limită pentru PM10 este de $50 \mu\text{g}/\text{m}^3$ (media pe 24 de ore), cu următoarele valori pentru protejarea sănătății: Pragul superior de evaluare 70% din valoarea-limită ($35 \mu\text{g}/\text{m}^3$, a nu se depăși mai mult de 35 de ori într-un an calendaristic), Pragul inferior de evaluare 50% din valoarea-limită ($25 \mu\text{g}/\text{m}^3$, a nu se depăși mai mult de 35 de ori într-un an calendaristic). Media anuală este $40 \mu\text{g}/\text{m}^3$, cu pragurile 20-28 $\mu\text{g}/\text{m}^3$.

Grupurile populaționale cu susceptibilitate crescută

Grupurile populaționale cu susceptibilitate crescută incluzând persoanele vârstnice, persoanele cu boli cardiovasculare și pulmonare, copiii mici și sugarii, au un risc crescut de a dezvoltă efecte adverse ca urmare a expunerii la poluanți atmosferici. Se recomandă acestor grupuri populaționale să-și restricționeze anumite activități în condițiile de creștere a nivelelor de poluare atmosferică.

Hidrogenul sulfurat

Hidrogenul sulfurat din aerul halelor sau din fosele septice rezultă prin descompunerea substanțelor organice din dejecții (găinaț), așternut și microflora anaerobă, care conțin aminoacizi sau peptide cu sulf. În concentrații scăzute, hidrogenul sulfurat nu este nociv, dar prezintă un miros dezagreabil. Pragul de miros este de 0,13 ppm pentru persoanele sensibile și mai ridicat pentru persoanele expuse repetat. La concentrații mici, hidrogenul sulfurat este oxidat în sânge, trece în sulfați și nu se acumulează în organism. Totuși, se citează apariția de afecțiuni hepatice și renale la persoanele expuse cronic.

Poate să producă efecte oculare care includ conjunctivite și afecțiuni reversibile ale globului ocular, acestea fiind asociate la o expunere de 20 ppm. Expunerea de scurtă durată la H_2S , între limitele de 5 până la 15 ppm, poate duce la iritarea ochilor, efecte comune organismului uman și animal. Concentrația maximă de hidrogen sulfurat trebuie să fie de $0,015 \text{ mg}/\text{m}^3$ la 30 min. și $0,008 \text{ mg}/\text{m}^3$ aer / 24 ore, conform STAS 12.574/87 privind Concentrațiile maxime admisibile ale substanțelor poluante din atmosferă - Aer în zonele protejate.

Metanul

Metanul este un gaz incolor, inodor, ușor inflamabil și explozibil la concentrații largi în aerul uscat. Concentrația atmosferică este de 1,7 ppm și crește cu aproximativ 0,1 ppm în Emisfera Nordică. Concentrația metanului în atmosferă este dată de echilibrul dintre varietatea surselor și reducerea sa prin reacții chimice cu OH.

Nu există standarde de expunere pentru gazul metan. Excepție face metil mercaptanul ($0,00001 \text{ mg}/\text{m}^3$ medie zilnică) utilizat în cantități mici în amestec cu gazul metan cu scopul de a atrage atenția la infiltrațiile/scăpările de gaz metan.

Tot creșterea animalelor este considerată una dintre activitățile "cele mai dăunătoare pentru calitatea resurselor de apă". Dacă dejecțiile animalelor ajung în apă, aceasta este compromisă. În plus, la nivel global, animalele consumă cantități imense de apă potabilă, în condițiile în care există regiuni unde apa de băut este un lux.

Creșterea animalelor produce metan prin două căi: pe de o parte ca rezultat al digestiei, iar pe de altă parte din proasta gestionare a bălegarului provenit de la rumegătoare. Fermentația hranei de către animale stă la originea metanului "digestiv".

Cantitatea de gaz emisă depinde, în mod natural, de numărul animalelor, de gabaritul lor, precum și de performanța acestora în ceea ce privește productivitatea de lapte. În fiecare an, animalele emană în atmosferă în jur de 74 milioane de tone de metan. Numai bovinele sunt responsabile pentru trei sferturi din această cantitate de gaz.

Într-un secol, producția totală de metan s-a multiplicat mult din cauza creșterii globale a turmelor. În plus, dacă în 1890, o bovină emitea doar 35 de kilograme de metan pe an, în ultimii ani, o bovină mai performantă din punct de vedere productiv eliberează anual în atmosferă cam 43 de kilograme de gaz.

Substanțele asfixiante de tipul dioxidului de carbon, monoxidului de carbon, hidrogenului sulfurat, au ca principale efecte ale expunerii acute hipoxia și anoxia care determină o scădere a capacității de efort, a performanțelor fizice și intelectuale precum și o agravare a afecțiunilor cardiovasculare. Efectele cronice ale expunerii la concentrații crescute se traduc clinic prin existența unui sindrom asteno-vegetativ și accelerarea procesului de ateroscleroză, factor de risc important în producerea și evoluția maladiilor cardiovasculare.

Oxidul de carbon este un gaz asfixiant care rezultă ca urmare a arderii combustibilului într-o cantitate limitată – insuficientă – de aer. Gazele de eșapament conțin în medie 4% oxid de carbon în cazul motoarelor cu benzină și numai 0,1% în cazul motoarelor Diesel. Când concentrația monoxidului de carbon din aerul ambiant este inferioară valorii de echilibru din sânge, CO trece din sânge în aer, gradul de eliminare fiind mărit de efort și prin creșterea presiunii parțiale a oxigenului în aerul inspirat. Prin blocarea unei cantități de hemoglobină, monoxidul de carbon produce o hipoxie, determinând efecte imediate (acute) și efecte de lungă durată (cronice).

Efectele acute se întâlnesc de obicei în cazul eliminării continue de CO în spații închise, care nu sunt prevăzute cu ferestre sau acestea sunt închise. Prin expuneri de lungă durată la concentrații mai scăzute de CO pot apărea efecte secundare sau așa zis cronice. Acestea se referă în special la expunerile populației în cazul poluării mediului ambiant și se caracterizează, la adult, prin favorizarea formării plăcilor ateromațose pe pereții vasculari și creșterea frecvenței arteriosclerozei, precum și prin apariția cu frecvență mai crescută a malformațiilor congenitale și a copiilor hipotrofici, cu mari implicații sociale și economice.

Conform Legii 104/2011 valoarea limită (media pe 8 ore) este 10 mg/m³, Pragul superior de evaluare – 70% din valoarea-limită (7 mg/m³), Pragul inferior de evaluare - 50% din valoarea-limită (5 mg/m³).

Conform Directivei (UE) 2024/2881, Anexa I sunt stabilite valorile-limită pentru Monoxid de carbon CO, în scopul protecției sănătății umane.

Valorile-limită pentru protecția sănătății umane de atins până la 11 decembrie 2026

Monoxid de carbon (CO)	
Valoarea maximă zilnică a mediei pe 8 ore ⁽¹⁾	10 mg/m ³

Praguri de evaluare pentru protecția sănătății umane

Monoxid de carbon (CO)	4 mg/m ³ (media pe 24 de ore) ⁽¹⁾
------------------------	---

Oxizii de azot, oxizii de sulf, fac parte din grupul poluanților iritanți. Acțiunea predominantă asupra aparatului respirator se traduce prin modificări funcționale și/sau morfologice la nivelul căilor respiratorii sau a alveolei pulmonare. Acestea variază funcție de timpul de expunere și de concentrația iritanților în aerul inspirat.

Expunerea la această categorie de poluanți se traduce clinic prin apariția a diferite modificări patologice:

- efecte imediate – leziuni conjunctivale și corneene, sindrom traheo – bronșic caracteristic, creșterea mortalității și morbidității populației prin afecțiuni respiratorii și boli cardiovasculare, agravarea bronșitei cronice și apariția perioadelor acute;
- efecte cronice – creșterea frecvenței și gravității infecțiilor respiratorii acute și agravarea bronhopneumopatiei cronice nespecifice.

Conform Legii 104/2011 valoarea limită pentru oxizii de azot (o oră) este 200 μg/m³ (a nu se depăși mai mult de 18 ori într-un an calendaristic) cu pragurile de evaluare (inferior și superior) de 100-140 μg/m³, iar media pe an calendaristic 40 μg/m³, cu pragurile de evaluare de 26-32 μg/m³.

Pentru dioxidul de sulf, valoarea-limită pentru 24 de ore este 125 μg/m³ (a nu se depăși de mai mult de 3 ori într-un an calendaristic), iar pragurile de evaluare 50-75 μg/m³.

Conform Directivei (UE) 2024/2881, Anexa I sunt stabilite valorile-limită pentru Oxizi de azot (NO₂) și oxizi de sulf (SO₂), în scopul protecției sănătății umane.

Valorile-limită pentru protecția sănătății umane de atins până la 11 decembrie 2026

Dioxid de azot (NO ₂)	
1 oră	200 μg /m ³ a nu se depăși mai mult de 18 ori într-un an calendaristic
An calendaristic	40 μg /m ³
Dioxid de sulf (SO ₂)	
1 oră	350 μg /m ³ a nu se depăși mai mult de 24 de ori într-un an calendaristic
1 zi	125 μg /m ³ a nu se depăși mai mult de 3 ori într-un an calendaristic

Pragurile de alertă

Poluant	Perioada de calcul a mediei	Prag de alertă
Dioxid de sulf (SO ₂)	o oră	350 μg /m ³
Dioxid de azot (NO ₂)	o oră	200 μg /m ³

Praguri de informare

Poluant	Perioada de calcul a mediei	Pragul de informare
Dioxid de sulf (SO ₂)	o oră	275 µg /m ³
Dioxid de azot (NO ₂)	o oră	150 µg /m ³

Praguri de evaluare pentru protecția sănătății umane

Poluant	Pragul de evaluare (media anuală, cu excepția cazului în care se indică altfel)
Dioxid de azot (NO ₂)	10 µg /m ³
Dioxid de sulf (SO ₂)	40 µg /m ³ (media pe 24 de ore) ⁽¹⁾

Poluanții alergizanți pot constitui o problemă importantă pentru sănătatea populației rezidente în jurul obiectivului, dar și pentru cei care lucrează acolo. Alergenii de natură organică pot fi de proveniență vegetală (polen, fibre vegetale, levuri, ciuperci) sau animală, fiind antrenati de curenții de aer și transmiși la distanțe mai mari, determinând sindroame alergice. Reacțiile organismului la această categorie de poluanți se manifestă în special la nivelul pielii și al tractului respirator.

Poluanții toxici specifici, cum ar fi plumbul, fluorul, mercurul și cadmiul, își manifestă acțiunea specifică asupra unor organe țintă, cel mai frecvent rinichii, ficatul și sistemul hematopoietic, având efecte grave asupra sănătății expușilor.

Expunerea cronică la substanțe precum benzoapirenul, aminele aromatice, arsenul, cromul hexavalent, nichelul, azbestul și alte substanțe chimice clasificate de OMS drept cancerigene, poate determina creșterea semnificativă a excesului de risc prin cancer cu cele mai diverse localizări.

Prin *efectele indirecte* asupra factorilor de mediu și a condițiilor de viață **poluarea exterioară constituie un important factor** de disconfort mai ales în zonele în care factorii zonali și meteorologici contribuie la concentrarea poluanților și creșterea riscurilor pentru sănătate.

Conform Directivei (UE) 2024/2881, Anexa I sunt stabilite valorile-limită pentru Benzo(a)piren, în scopul protecției sănătății umane.

Valorile-țintă pentru protecția sănătății umane de atins până la 11 decembrie 2026

Benzo(a)piren	
An calendaristic	1,0 ng/m ³

Praguri de evaluare pentru protecția sănătății umane

Poluant	Pragul de evaluare (media anuală, cu excepția cazului în care se indică altfel)
Benzo(a)piren	0,30 ng/m ³

Compușii organici volatili sunt compuși chimici care au presiune a vaporilor crescută, de unde rezultă volatilitatea ridicată a acestora. Sunt reprezentați de orice compus organic care are un punct de fierbere inițial mai mic sau egal cu 250 grade C la o presiune standard de 101,3 Kpa. În prezența luminii, COV reacționează cu alți poluanți (NOX) fiind precursori primari ai formării ozonului troposferic și particulelor în suspensie, care reprezintă principalii componenți ai smogului. Din categoria COV fac parte: Metanul, Formaldehida, Acetaldehida, Benzenul, Toluenul, Xilenul, Izoprenul.

Efectele asupra sănătății se traduc prin efecte iritante asupra ochilor, nasului și gâtului, provocând cefalee, pierderea coordonării și mișcărilor, greață. Patologii ale ficatului, rinichilor și sistemului nervos central. Anumiți COV cauzează cancer și alterări ale funcției de reproducere. Semnele cheie și simptomatologia asociate cu expunerea la COV includ conjunctivite, disconfort nazal și faringian, cefalee și alergii cutanate, greață, vărsături, epistaxis, amețeli.

Conform Legii 104/2011 valoarea limită în cazul benzenului este (media anuală) de 5 $\mu\text{g}/\text{m}^3$, cu pragurile de evaluare de 2-3,5 $\mu\text{g}/\text{m}^3$.

A2. Evaluarea de risc asupra sănătății: identificarea pericolelor, evaluarea expunerii, evaluarea relației doză-răspuns, caracterizarea riscului

Caracterizarea surselor de poluare

<i>Poluant</i>	<i>Sursă</i>
Amoniac (NH_3) - miros	- Metabolismul și dejecțiile animalelor - Adăpostul pentru animale, platforma de depozitare dejecții
Hidrogen sulfurat (H_2S) - miros	- Metabolismul și dejecțiile animalelor - Adăpostul pentru animale, evacuarea de dejecții platforma de depozitare dejecții
Metan (CH_4)	- Metabolismul și dejecțiile animalelor - Adăpostul pentru animale, platforma de depozitare dejecții
Dioxid de carbon (CO_2)	- Adăpostul animalelor - Combustibil utilizat la transport auto
Praf (pulberi sedimentabile și în suspensie, PM10, PM2,5)	- Transportul și manipularea furajelor în incintă - Adăpostul animalelor - Evacuarea de dejecții din adăposturi / de pe platformă
Gaze de eșapament (SO_x , NO_x , CO, particule, COV, PAH)	- Mijloace de transport în incintă (pentru furaje, dejecții)

Dejectele animaliere generează atât praf cât și gaze. Acestea se acumulează în concentrații ce pot deveni nocive atât pentru sănătatea oamenilor cât și pentru animale.

Fiecare platformă de gunoi de grajd găzduiește o mixtură complexă de praf și gaze, determinată de numeroși factori printre care: tipul de animale de la care provine, tipul de furaje folosite în creșterea animalelor de la care provine, modalitatea de evacuare a dejectelor.

Compoziția amestecului de praf și gaze se poate schimba în timp în același adăpost. Tipurile de adăposturi și expunerea la praful și gazele corespunzătoare sunt prezentate în tabelul următor.

<i>Adăpost pentru:</i>	<i>Gaze</i>		
	<i>Praf</i>	<i>NH_3</i>	<i>H_2S (după agitare de dejectelor)</i>
păsări	risc moderat	risc major	fără risc (dejecte depozitate ca solid)
porcine	risc major	risc moderat	risc major

oi, vite	risc minim (nivel redus cu răspuns inflamator mai rar și mai puțin sever)	risc moderat	risc major dacă dejecțiile sunt colectate în sistem lichid
----------	---	--------------	--

Condițiile meteorologice nefavorabile care pot contribui la acumularea poluanților sunt: inversiunile termice, acalmia, temperatura, radiația solară intensă, sectorul cald în combinație cu vântul slab, ceața, lipsa precipitațiilor. În astfel de condiții, concentrațiile poluanților în aer se pot majora de 2-3 ori.

Dispersia poluațiilor în aer precum și micșorarea nivelului poluării sunt favorizate de: tranzitarea fronturilor atmosferice, prezența precipitațiilor, variațiile maselor de aer și intensificarea vântului.

Considerații teoretice asupra dispersiei poluanților

Poluanții emiși în atmosferă sunt supuși unui proces de dispersie, proces ce depinde de o serie de factori care acționează simultan:

- proprietățile fizico-chimice ale substanțelor;
- factorii meteorologici, care caracterizează mediul aerian în care are loc emisia poluanților;
- factori ce caracterizează zona în care are loc emisia (orografia și rugozitatea terenului).

Dintre *factorii meteorologici*, hotărâtor în dispersia poluanților sunt *vântul*, caracterizat prin direcție și viteză și *stratificarea termică a atmosferei*.

Direcția vântului este elementul care determină direcția de deplasare a masei de poluant. Concentrația poluanților este maximă pe axa vântului și scade pe măsură ce ne depărtăm de aceasta.

Viteza vântului influențează concentrația de poluant atât în extinderea spațială a penei cât și în valoarea concentrației de poluant la sol. De regulă concentrația poluantului este invers proporțională cu viteza vântului.

În general zonele mai puternic afectate de poluare vor fi mai restrânse și mai apropiate de sursă în cazul vitezelor de vânt mai mari. Pentru viteze de vânt mai mici poluanții emiși la sol vor afecta zone mai întinse.

Referitor la transportul poluanților, vântul prezintă variații sezoniere, diurne și de înălțime. Poziția geografică și relieful zonei își pun puternic amprenta asupra variațiilor vântului, dar acestea prezintă totuși unele caracteristici generale. Anotimpurile de tranziție prezintă viteze mai mari ale vântului, ziua au loc intensificări ale vântului față de perioada de noapte, iar pe măsura depărtării de sol, viteza crește.

Mișcarea aerului în stratul limită al atmosferei (primii 1500 m de la suprafața terestră) este caracterizată prin transportul turbulent al impulsului, căldurii și masei. Interacțiunea unei mase de aer cu suprafața pământului are ca rezultat apariția turbulenței, care determină difuzia poluanților evacuați în atmosferă. Pentru scopuri practice s-a adoptat o clasificare prin care se introduc *clasele de stabilitate ale atmosferei*. Corespondența dintre clase și intensitatea turbulenței se bazează pe variația temperaturii pe verticală și pe viteza medie a vântului.

Clase de stabilitate – O descriere succintă a principalelor clase de stabilitate este prezentată mai jos.

➤ *Instabil în tot stratul limită*

Această situație se realizează cel mai frecvent în zilele senine de vară, când se produce încălzirea rapidă a solului datorită insolației, ceea ce are ca rezultat o încălzire a straturilor de aer de lângă suprafața solului, rezultând curenți ascendenți puternici. Turbulența este intensă și este asociată cu o dispersie foarte bună a poluanților.

➤ *Neutru în tot stratul limită*

Această clasă de stabilitate se poate instala atât ziua cât și noaptea. Condițiile neutre sunt asociate cu timpul înnorat și apare pentru perioade scurte imediat după răsărit sau apus. Distanța față de sursa, la care pana de poluant atinge solul este mai mare decât la clasa instabil.

➤ *Stabil în tot stratul limită*

Mișcările verticale sunt reduse, până este transportată aproape nedispersată pe distanțe mari și atinge solul departe de sursă. Situația este caracteristică perioadei de noapte.

În contextul clasificării de mai sus, situațiile deosebite sunt *inversiunile termice și calmul atmosferic*. În cazul inversiunii termice temperatura aerului crește cu înălțimea, față de situația normală când temperatura aerului scade cu înălțimea. Plafonul stratului de inversiune termică acționează ca un ecran, care nu permite convecția și nici amestecul vertical al aerului.

Simbolul claselor de stabilitate

Nr. crt.	Clasa de stabilitate	Denumirea clasei	Caracterizare	Echivalența cu clasele de stabilitate Pasquill
1	F.I.	Foarte instabil	Instabilitate puternică, gradient termic pozitiv mare	A
2	I	Instabil	Instabilitate moderată	B
3	P.I.	Puțin instabil	Instabilitate slabă, gradient termic pozitiv	C
4	N	Neutru	Stratificare indiferentă, gradient termic adiabatic	D
5	P.S.	Puțin stabil	Stabilitate slabă, izotermic	E
6	S	Stabil	Stabilitate moderată, inversiune moderată	F
7	F.S.	Foarte stabil	Stabilitate termică, inversiune termică	—

Pasquill a enunțat mai multe clase de stabilitate ce se utilizează în studiile de dispersie.

În tabelul următor sunt prezentate clasele de stabilitate, precum și influența pe care o are radiația solară și perioada din zi când se consideră modelul de dispersie atmosferică.

Clasa de stabilitate

Viteza vântului la sol		Zi			Noapte	
km/h	m/s	Radiația solară			Înnourare redusă < 4/8 acoperire	< 3/8 acoperire
		Puternică	Medie	Slabă		
< 7,2	< 2	A	A-B	B	—	—
7,2 ÷ 10,8	2 ÷ 3	A-B	B	C	E	F
10,8 ÷ 18	3 ÷ 5	B	B-C	C	D	E
18 ÷ 21,6	5 ÷ 6	C	C-D	D	D	D
> 21,6	> 6	C	D	D	D	D

Condițiile meteorologice locale cât și configurația terenului influențează în mod semnificativ dispersia poluanților în atmosferă.

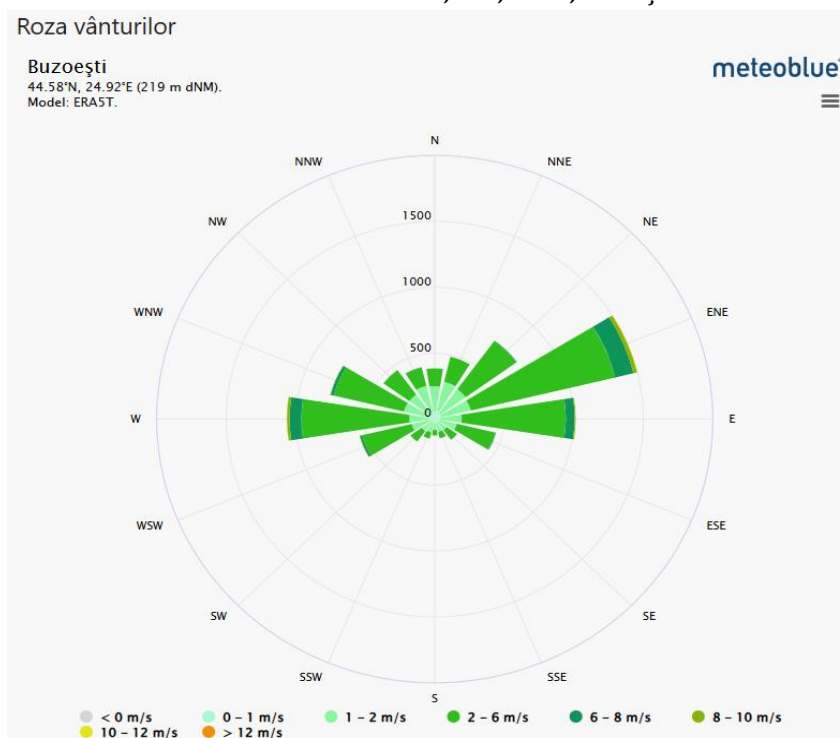
Un aspect important în aprecierea potențialului toxic al poluanților, este aspectul hidrografic al zonei, precipitații, temperaturi, viteza vântului etc.

În zona studiată, viteza medie a vântului a fost de **3,5 m/s**, în ultimii 3 ani (Arhiva meteo în Henry Coandă (aeroport), METAR (rp5.ru) – cel mai apropiat aeroport de localitatea Buzoești – FF, valoarea medie a vitezei vântului la altitudinea de 10-12 metri deasupra solului în decursul perioadei de 10 minute imediat înainte de momentul observației (metri pe secundă), Numărul de observații: 52773.

Perioadă	N	NNE	NE	ENE	E	ESE	SE	SSE	S	SSV	SV	VSV	V	VNV	NV	NNV	dir var	calm
16.06.2022 - 22.06.2025, toate zilele	4.4 %	8.1 %	12.5 %	12.3 %	3.5 %	1.8 %	1.4 %	1.6 %	2.0 %	7.0 %	12.6 %	10.9 %	2.9 %	1.9 %	1.5 %	2.0 %	9.6 %	3.9 %

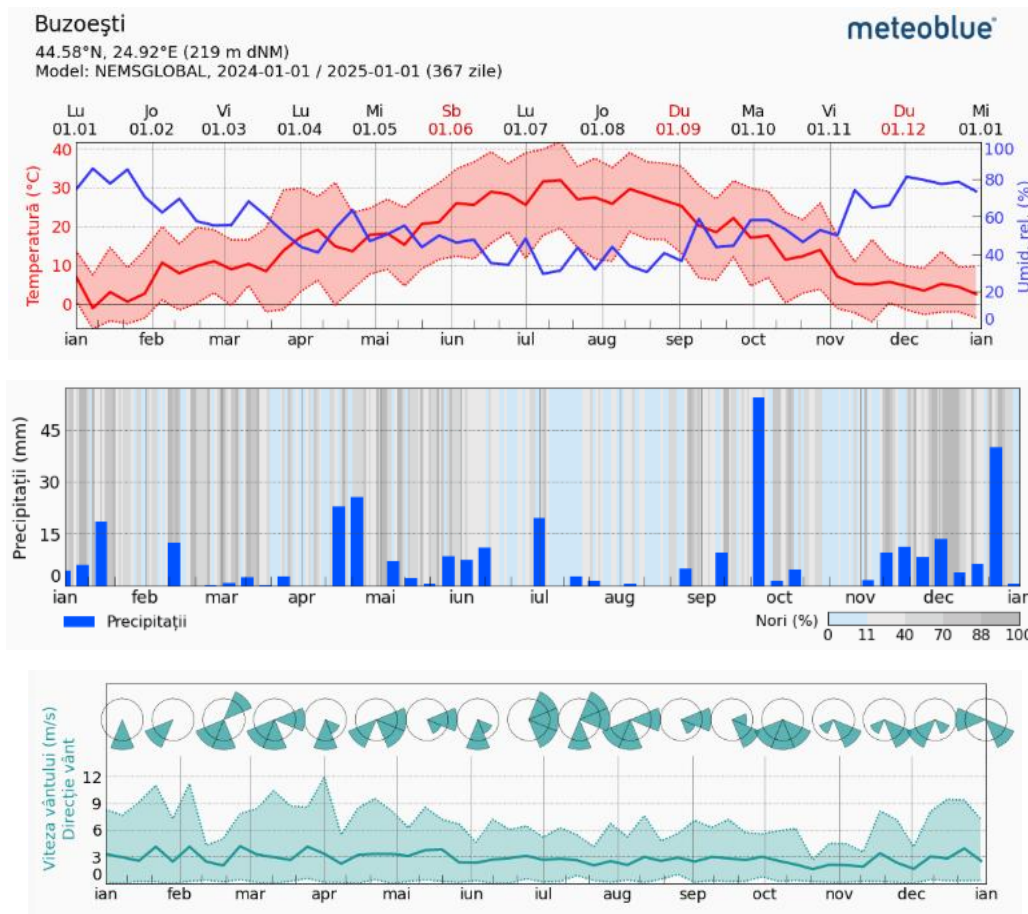
*dvv = direcția variabilă a vântului

Direcțiile dominante ale vântului sunt SV, NE, ENE, VSV și NNE.



Roza vânturilor pentru comuna Buzoești arată câte ore pe an bate vântul din direcția indicată.

Datele meteorologice din zonă, în ultimul an sunt prezentate în figurile următoare:



Viteza medie a vântului, conform MeteoBlue, în ultimul an, este **3,5 m/s**.

Caracterizarea nivelului de expunere a populației la poluanți atmosferici

Poluanții ce provin din traficul auto de pe amplasament vor avea o contribuție nesemnificativă la poluarea generată de obiectiv, în comparație cu emisiile de amoniac ce provin din depozitarea dejecțiilor pe platforma de gunoi propusă. Indicele de hazard este determinat preponderent de amoniac – care va fi utilizat ca indicator de poluare al obiectivului.

Cele mai importante emisii sunt cele de amoniac, mirosuri și praf care provin de la procesul de depozitare a gunoierului de grajd.

Cantitatea și compoziția dejecțiilor / deșeurilor animaliere, precum și modul de stocare și de manipulare sunt factori determinanți pentru nivelul de emisii.

Principalul indicator este amoniacul, care provine din dejecțiile animalelor.

Platforma de depozitare este o construcție din beton armat cu suprafața utilă de 800 m², cu dimensiunile de 50,00 m x 16,00 m, și înălțimea grămezii de gunoi de 2,50 m. Platforma de gunoi este protejată împotriva apelor pluviale cu un dop de argilă.

Efectivul de animale și păsări pe raza comunei Buzoești, județul Argeș este de **2433 capete:**

<i>Specia</i>	<i>Total animale</i>
Vaci de lapte	382
Viței	1
Juninci	99
Scroafe lactante	53
Grăsuni	178
Iapă, armăsar, cal castrat	68
Oaie-mamă, berbec, batal de 12 luni	1652
Total	2433

Emisiile de amoniac

Vom utiliza metodologia EMEP/CORINAIR Emission Inventory Guidebook-2016 & 2019, update feb. 2020 (*methodology for calculation of the NH₃-N emissions from manure management. EF as proportion of TAN – Tier 2 Methodology*) pentru calculul emisiilor de amoniac (ca principal indicator de poluare pentru obiectivul studiat).

<i>Specia</i>	<i>Perioada adăpost Zile/an</i>	<i>Nex. (azot excretat)</i>	<i>Prop. TAN (azot amoniac l total)</i>	<i>Tip gunoi</i>	<i>EF NH₃-N</i>				
					<i>adăpost</i>	<i>curte</i>	<i>stocare</i>	<i>împrăștiere pe câmp</i>	<i>pășune</i>
Vaci de lapte	180	105	0,6	Semi-lichid	0,24	0,3	0,25	0,55	0,14
	180	105	0,6	Solid	0,08	0,3	0,32	0,68	0,14
Vaci de lapte, stabulație legată	180	105	0,6	Semi-lichid	0,09	0,3	0,25	0,55	0,14
	180	105	0,6	Solid	0,09	0,3	0,32	0,68	0,14
Alte vite (viței, vite pt. carne)	180	41	0,6	Semi-lichid	0,24	0,53	0,25	0,55	0,14
	180	41	0,6	Solid	0,08	0,53	0,32	0,68	0,14
Porci de îngrășat	365	12,1	0,7	Semi-lichid	0,27	0,53	0,11	0,4	
	365	12,1	0,7	Solid	0,23	0,53	0,29	0,45	
Scroafe (cu purceluși sub 8 kg)	365	34,5	0,7	Semi-lichid	0,35	NA	0,11	0,29	
	365	34,5	0,7	Solid	0,24	NA	0,29	0,45	
	0	34,5	0,7	Afară	NA	NA	NA	NA	0,31
Oi	30	15,5	0,5	Solid	0,22	0,75	0,32	0,9	0,09
Capre	30	15,5	0,5	Solid	0,22	0,75	0,28	0,9	0,09
	365	0,77	0,7	Solid	0,2	NA	0,08	0,45	

Găini ouătoare/ părinți	365	0,77	0,7	Semi-lichid	0,41	NA	0,14	0,69	
Pui carne Broilers	365	0,36	0,7	Solid	0,21	NA	0,3	0,38	
Curcani	365	1,64	0,7	Solid	0,35	NA	0,24	0,54	
Rațe	365	1,26	0,7	Solid	0,24	NA	0,24	0,54	
Cai, catări, măgari	180	47,5	0,6	Solid	0,22	NA	0,35	0,9	0,35

Debitele masice ale emisiei de amoniac de la cele **2433 capete din comuna Buzoești** sunt:

<i>Debite masice</i>	<i>UM</i>	<i>2433 capete</i>
<i>Emisii anuale</i>	<i>kg/an</i>	<i>4460</i>
<i>Emisii orare</i>	<i>kg/h</i>	<i>0,509</i>
<i>Emisii secundare</i>	<i>g/s</i>	<i>0,1414</i>

Dacă însumăm debitele masice de amoniac provenite de la toate animalele din comuna Buzoești și considerăm că acestea vor produce emisii libere, fără efect de crustă, pe o suprafață de **800 m²** (50 x 16 m), rezultă o emisie de **0.000176815 g/s/m²**.

Vom face evaluarea expunerii la poluanții din aer, pe baza calculelor de dispersie pentru emisiile de amoniac de la nivelul platformei de gunoi de grajd.

Estimarea prin modele de dispersie a nivelurilor de contaminanți specifici în aria de influență a obiectivului

Dispersia poluanților a fost efectuată pentru amoniac (principalul poluant) prin utilizarea programului SCREEN 3 (EPA SUA).

S-au luat în calcul 2 situații:

- **Caz general** – programul ia în calcul toate clasele de stabilitate cu vitezele curenților de aer aferente acestor clase (“worst case” - cele mai nefavorabile condiții) pentru a determina impactul maxim pe care îl poate avea o anumită sursă de poluare.

- **În funcție de viteza și direcția vântului:** Pentru dispersii s-a luat în calcul viteza medie a vântului din zonă în ultimul an – **3,5 m/s** (conform MeteoBlue.com) și direcția vântului (unghiul format între direcția vântului și lungimea suprafeței, raportat la cea mai apropiată locuință).

Rezultatele calculelor de dispersie sunt:

Amoniac (NH₃)

a. Caz general (cele mai defavorabile condiții)

Simple terrain inputs:

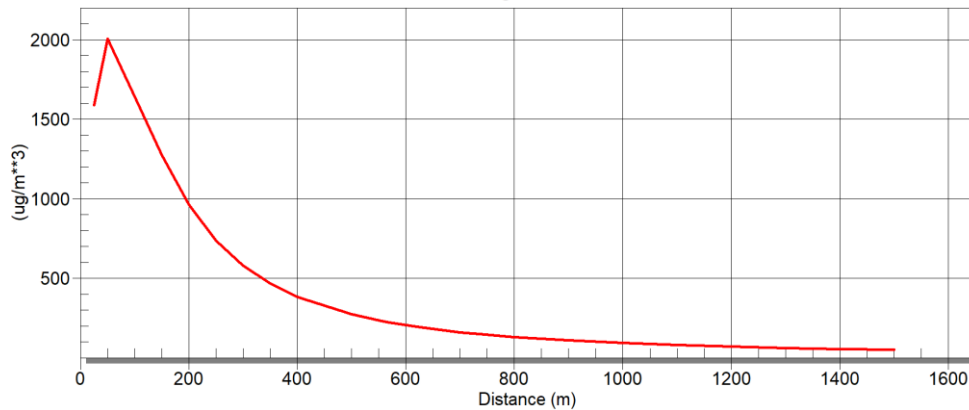
```

source type          =    area
emission rate (g/(s-m**2)) = 0.176815e-03
source height (m)    =    2.5000
length of larger side (m) = 50.0000
length of smaller side (m) = 16.0000
receptor height (m)  =    1.5000
urban/rural option   =    rural
the regulatory (default) mixing height option was selected.
the regulatory (default) anemometer height of 10.0 meters was entered.
model estimates direction to max concentration
buoy. Flux = 0.000 m**4/s**3; mom. Flux = 0.000 m**4/s**2.
*** full meteorology ***
*** screen discrete distances ***
*** terrain height of 0. M above stack base used for following distances ***
dist  conc      u10m  ustk  mix  ht  plume  max  dir
(m)  (ug/m**3)  stab (m/s) (m/s) (m)  ht (m) (deg)
-----
25.  1588.    4  1.0  1.0  320.0  2.50  0.
50.  2005.    6  1.0  1.0 10000.0  2.50  7.
100. 1640.    6  1.0  1.0 10000.0  2.50  0.
150. 1275.    6  1.0  1.0 10000.0  2.50  0.
200. 962.4    6  1.0  1.0 10000.0  2.50  0.
250. 737.8    6  1.0  1.0 10000.0  2.50  0.
300. 579.6    6  1.0  1.0 10000.0  2.50  0.
350. 466.4    6  1.0  1.0 10000.0  2.50  0.
400. 383.2    6  1.0  1.0 10000.0  2.50  0.
500. 272.6    6  1.0  1.0 10000.0  2.50  0.
560. 228.5    6  1.0  1.0 10000.0  2.50  0.
570. 222.2    6  1.0  1.0 10000.0  2.50  0.
595. 207.4    6  1.0  1.0 10000.0  2.50  0.
620. 194.2    6  1.0  1.0 10000.0  2.50  0.
700. 159.9    6  1.0  1.0 10000.0  2.50  0.
735. 148.4    6  1.0  1.0 10000.0  2.50  0.
800. 130.3    6  1.0  1.0 10000.0  2.50  0.
900. 108.6    6  1.0  1.0 10000.0  2.50  0.
1000. 92.32    6  1.0  1.0 10000.0  2.50  0.
1100. 80.00    6  1.0  1.0 10000.0  2.50  0.
1200. 70.22    6  1.0  1.0 10000.0  2.50  0.
1300. 62.18    6  1.0  1.0 10000.0  2.50  0.
1400. 55.55    6  1.0  1.0 10000.0  2.50  0.
1500. 50.02    6  1.0  1.0 10000.0  2.50  0.
*** summary of screen model results ***
calculation  max conc  dist to terrain
procedure    (ug/m**3)  max (m)  ht (m)
-----
simple terrain  2005.    50.    0.

```

Discrete Distance Vs. Concentration

Terrain Height = 0.00 m.



Se observă că valorile imisiilor de la nivelul platformei de gunoi propusă, ce va deservi comuna Buzoești cu un efectiv de 2433 capete, ca valori medii de emisie, în zona celor mai apropiate locuințe (cca 560 m) vor depăși CMA medie zilnică dar se vor menține sub CMA momentană în condițiile atmosferice cele mai defavorabile (calm atmosferic).

b. Dispersii influențate de direcția și viteza vântului

Simple terrain inputs:

source type = area

emission rate (g/(s-m**2)) = 0.176815e-03

source height (m) = 2.5000

length of larger side (m) = 50.0000

length of smaller side (m) = 16.0000

receptor height (m) = 1.5000

urban/rural option = rural

the regulatory (default) mixing height option was selected.

the regulatory (default) anemometer height of 10.0 meters was entered.

model estimates direction to max concentration

buoy. Flux = 0.000 m**4/s**3; mom. Flux = 0.000 m**4/s**2.

*** stability class 4 only ***

*** anemometer height wind speed of 3.50 m/s only ***

*** screen discrete distances ***

*** terrain height of 0. M above stack base used for following distances ***

dist (m)	conc (ug/m**3)	u10m (m/s)	ustk (m/s)	mix (m)	ht (m)	plume (m)	max dir (deg)
----------	----------------	------------	------------	---------	--------	-----------	---------------

25.	453.6	4	3.5	3.5	1120.0	2.50	0.
50.	449.5	4	3.5	3.5	1120.0	2.50	0.
100.	247.1	4	3.5	3.5	1120.0	2.50	0.
150.	140.0	4	3.5	3.5	1120.0	2.50	0.
200.	88.79	4	3.5	3.5	1120.0	2.50	0.
250.	61.33	4	3.5	3.5	1120.0	2.50	0.
300.	45.02	4	3.5	3.5	1120.0	2.50	0.
350.	34.80	4	3.5	3.5	1120.0	2.50	0.
400.	27.81	4	3.5	3.5	1120.0	2.50	0.
500.	19.08	4	3.5	3.5	1120.0	2.50	1.
560.	15.75	4	3.5	3.5	1120.0	2.50	1.
570.	15.28	4	3.5	3.5	1120.0	2.50	1.
595.	14.20	4	3.5	3.5	1120.0	2.50	1.

620.	13.24	4	3.5	3.5	1120.0	2.50	1.
700.	10.76	4	3.5	3.5	1120.0	2.50	2.
735.	9.894	4	3.5	3.5	1120.0	2.50	2.
800.	8.559	4	3.5	3.5	1120.0	2.50	2.
900.	6.996	4	3.5	3.5	1120.0	2.50	2.
1000.	5.848	4	3.5	3.5	1120.0	2.50	2.
1100.	5.042	4	3.5	3.5	1120.0	2.50	1.
1200.	4.407	4	3.5	3.5	1120.0	2.50	1.
1300.	3.893	4	3.5	3.5	1120.0	2.50	1.
1400.	3.470	4	3.5	3.5	1120.0	2.50	1.
1500.	3.118	4	3.5	3.5	1120.0	2.50	2.

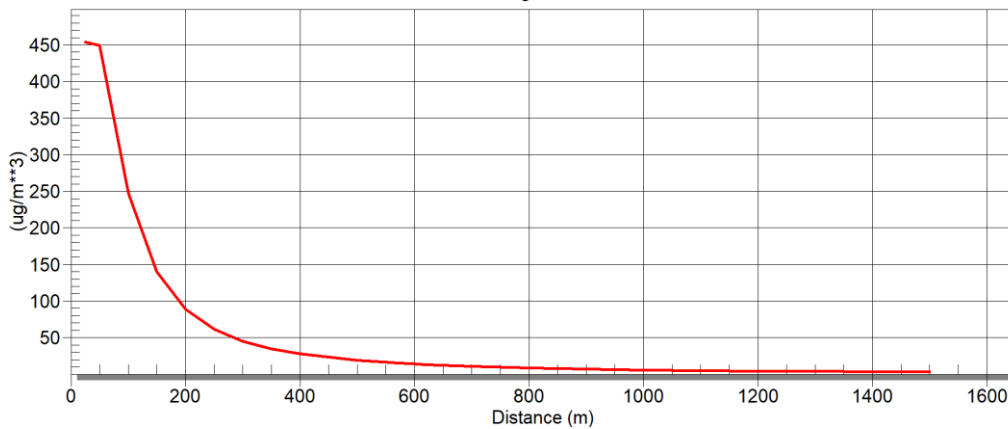
*** summary of screen model results ***

calculation max conc dist to terrain
 procedure (ug/m**3) max (m) ht (m)

 simple terrain 453.6 25. 0.

Discrete Distance Vs. Concentration

Terrain Height = 0.00 m.



Se observă că valorile imisiilor de la nivelul platformei de gunoi propusă, ce va deservi comuna Buzoești cu un efectiv de 2433 capete, ca valori medii de emisie, în zona celor mai apropiate locuințe (cca 560 m) vor fi sub CMA medie zilnică / CMA momentană în condițiile atmosferice obișnuite.

Interpretare

Cazul general nu corespunde situației reale – programul ia în calcul toate clasele de stabilitate cu vitezele curenților de aer aferente acestor clase (“worst case” - cele mai nefavorabile condiții”) pentru a determina impactul maxim pe care îl poate avea o anumită sursă de poluare.

Situația cea mai probabilă este cea în care pentru dispersii s-a luat în calcul viteza medie a vântului din zonă în ultimul an.

Estimările au fost efectuate, considerându-se valorile medii a emisiilor de amoniac provenite de la nivelul platformei de depozitare a gunoiului de grajd din comuna Buzoești cu un efectiv de 2433 capete animale.

În condiții de calm atmosferic, valorile calculate ale imisiilor de amoniac datorate activității de depozitare a gunoiului de grajd, în zona celor mai apropiate locuințe (cca 560 m), vor fi sub CMA medie zilnică / CMA momentană.

În condițiile atmosferice obișnuite ale zonei, nivelurile estimate ale imisiilor de amoniac datorate activității de depozitare a gunoiului de grajd, în zona celor mai apropiate locuințe (cca 560 m) vor fi sub CMA medie zilnică / CMA momentană.

Platformele de gunoi au ca scop depozitarea temporară a dejecțiilor până când acestea vor fi preluate de o firmă abilitată.

Verificarea acestor estimări se va efectua prin măsurători conform unui program de monitorizare anual, prin analize efectuate de către un laborator acreditat, pentru principalii poluanți din aer (în special amoniac), la limita cu cele mai apropiate locuințe, în special în timpul verii. Depășirea valorilor prevăzute în normele sanitare va conduce la aplicarea de măsuri tehnice, organizatorice și/sau limitarea activității poluatoare.

Dacă pe platformă depozitul de gunoi de grajd va fi acoperit sau prin formarea crustei, acest fapt va determina reducerea emisiilor cu aproximativ 50 % de la nivelul platformei.

Pentru reducerea emisiilor se recomandă menținerea curățeniei în incinta obiectivului.

Se recomandă ca în jurul obiectivului să se înființeze și să se întrețină o perdea de vegetație cu scopul de diminuare a impactului olfactiv și sonor.

Conform estimărilor rezultate din calculele de dispersie se pot trage concluziile că în condițiile obișnuite de funcționare și prin respectarea măsurilor propuse, activitatea desfășurată nu va genera substanțe periculoase la niveluri care pot determina riscuri semnificative asupra stării de sănătate a populației.

Recomandăm să fie stabilită o zonă de protecție sanitară de cca 500 m perimetral în jurul platformei de gunoi propuse – în procedura de autorizare a noilor construcții din această zonă, DSP județean va stabili necesitatea efectuării studiului de impact asupra sănătății populației, în funcție de natura fiecărui obiectiv. La delimitarea în teren a zonei de protecție sanitară se va ține cont de elementele existente (drumuri, cursuri de apă permanente sau temporare, zone de vegetație permanentă etc).

Scenarii cu privire la aportul, expunerea și riscurile de dezvoltare a efectelor asociate expunerii la amoniac din aer datorat funcționării obiectivului

Aportul, expunerea și riscul de apariție a efectelor s-a realizat utilizând modelul de calculare a dozelor și evaluarea riscului de producere a efectelor elaborat de către ATSDR (Agenția pentru Substanțe Toxice și Înregistrarea Bolilor din cadrul Centrului de Control al Bolilor aparținând Departamentului de Sănătate și Servicii Populaționale a Statelor Unite ale Americii).

Interpretarea rezultatelor evaluării

Calea respiratorie este o cale importantă de expunere umană la contaminanți care se găsesc în atmosferă. Doza de expunere (în general exprimată în miligrame per kilogram greutate corporală pe zi - mg/kg/zi) este o estimare a cantității (cât de mult) dintr-o substanță care vine în contact cu o persoană, pe cale respiratorie. Estimarea unei doze de expunere implică stabilirea a cât de mult, cât de des și pe ce durată, o persoană

sau o populație poate veni în contact cu o anumită substanță chimică, într-o anumită concentrație (de exemplu concentrație maximă, concentrație medie) aflată în aer.

Ecuția de calcul a dozei de expunere este: $ED = (C \times IR \times EF \times CF) / BW$, unde:

- ED = doza de expunere;
- C = concentrația contaminantului în aer;
- IR = rata de aport a contaminantului din aer;
- EF = factor de expunere;
- CF = factor de biodisponibilitate;
- BW = greutate corporală.

Definiția parametrilor utilizați în calculul dozei de expunere:

Concentrația substanței. Cea mai mare concentrație de substanță detectată este selectată pentru a evalua potențialul de expunere la amoniac, în scenariile diferite de expunere.

Rata de aport. Rata de aport este cantitatea din aer la care o persoană este expusă pe parcursul unei perioade de timp specificate, pe diferite grupuri populaționale.

Factorul de biodisponibilitate. Cantitatea de substanță care este absorbită în organismul unei persoane este exprimată ca factor de biodisponibilitate. Factorul de biodisponibilitate reprezintă procentul din cantitatea totală de substanță care ajunge de fapt în fluxul sanguin și care este disponibilă să producă un potențial efect advers.

Factor de expunere. Cât de des și pentru cât timp o persoană este expusă unei substanțe prin intermediul aerului, este exprimat ca factor de expunere. Factorul de expunere ia în considerare frecvența, durata și timpul de expunere.

Frecvența de expunere poate fi estimată ca o valoare medie a numărului de zile dintr-un an în care se produce expunerea. Pentru toate scenariile analizate s-au luat în calcul 365 de zile pe an.

Durata expunerii este perioada de timp pe parcursul căreia un grup populațional a fost expus la această substanță din aer.

Timpul de expunere este utilizat pentru a exprima expunerea în termenii unor doze medii zilnice care pot fi comparate cu niște valori maxime admise stabilite în vederea prevenirii efectelor adverse asupra stării de sănătate sau cu rezultatele studiilor toxicologice.

Greutatea corporală. Greutatea corporală este utilizată în ecuația de calcul a dozei de expunere pentru a exprima doze care pot fi comparate în cadrul unei populații. S-au luat în calcul trei categorii de vârstă cu greutăți specifice și anume: sugari, copii și adulți.

În cazul de față s-au luat în calcul concentrațiile estimate ale amoniacului în cazul emisiilor de la nivelul platformei de gunoi de grajd propuse, în condițiile atmosferice obișnuite ale zonei, pentru valori medii de emisie, la distanțe de la 20 m până la 1200 m.

Scenariu de calcul al dozei de expunere la NH₃

Distanța	Conc. (µg/m ³)	Sugar	Copil	Băieți	Fete	Bărbați adulți	Femei adulte

			6 - 8 ani	12-14 ani	12-14 ani			
		10 kg	25 kg	45 kg	40 kg	70 kg	60 kg	
		4.5 m ³ /zi	10 m ³ /zi	15 m ³ /zi	12 m ³ /zi	15,2 m ³ /zi	11,3 m ³ /zi	
Doza de expunere calculată (mg/kg/zi)								
20	4.53E+02		2.04E-01	1.81E-01	1.51E-01	1.36E-01	9.84E-02	8.53E-02
50	4.49E+02		2.02E-01	1.80E-01	1.50E-01	1.35E-01	9.75E-02	8.46E-02
100	2.47E+02		1.11E-01	9.88E-02	8.23E-02	7.41E-02	5.36E-02	4.65E-02
150	1.40E+02		6.30E-02	5.60E-02	4.67E-02	4.20E-02	3.04E-02	2.64E-02
200	8.89E+01		4.00E-02	3.56E-02	2.96E-02	2.67E-02	1.93E-02	1.67E-02
250	6.13E+01		2.76E-02	2.45E-02	2.04E-02	1.84E-02	1.33E-02	1.15E-02
300	4.50E+01		2.03E-02	1.80E-02	1.50E-02	1.35E-02	9.77E-03	8.48E-03
350	3.48E+01		1.57E-02	1.39E-02	1.16E-02	1.04E-02	7.56E-03	6.55E-03
400	2.78E+01		1.25E-02	1.11E-02	9.27E-03	8.34E-03	6.04E-03	5.24E-03
500	1.91E+01		8.59E-03	7.63E-03	6.36E-03	5.72E-03	4.14E-03	3.59E-03
560	1.90E+01		8.55E-03	7.60E-03	6.33E-03	5.70E-03	4.13E-03	3.58E-03
570	1.57E+01		7.07E-03	6.28E-03	5.23E-03	4.71E-03	3.41E-03	2.96E-03
595	1.52E+01		6.84E-03	6.08E-03	5.07E-03	4.56E-03	3.30E-03	2.86E-03
620	1.42E+01		6.39E-03	5.68E-03	4.73E-03	4.26E-03	3.08E-03	2.67E-03
700	1.32E+01		5.94E-03	5.28E-03	4.40E-03	3.96E-03	2.87E-03	2.49E-03
735	1.07E+01		4.82E-03	4.28E-03	3.57E-03	3.21E-03	2.32E-03	2.02E-03
800	9.89E+00		4.45E-03	3.96E-03	3.30E-03	2.97E-03	2.15E-03	1.86E-03
900	8.55E+00		3.85E-03	3.42E-03	2.85E-03	2.57E-03	1.86E-03	1.61E-03
1000	6.99E+00		3.15E-03	2.80E-03	2.33E-03	2.10E-03	1.52E-03	1.32E-03
1100	5.84E+00		2.63E-03	2.34E-03	1.95E-03	1.75E-03	1.27E-03	1.10E-03
1200	5.04E+00		2.27E-03	2.02E-03	1.68E-03	1.51E-03	1.09E-03	9.49E-04
Aport zilnic (mg/zi)								
20	4.53E+02		2.04E+00	4.53E+00	6.80E+00	5.44E+00	6.89E+00	5.12E+00
50	4.49E+02		2.02E+00	4.49E+00	6.74E+00	5.39E+00	6.82E+00	5.07E+00
100	2.47E+02		1.11E+00	2.47E+00	3.71E+00	2.96E+00	3.75E+00	2.79E+00
150	1.40E+02		6.30E-01	1.40E+00	2.10E+00	1.68E+00	2.13E+00	1.58E+00
200	8.89E+01		4.00E-01	8.89E-01	1.33E+00	1.07E+00	1.35E+00	1.00E+00
250	6.13E+01		2.76E-01	6.13E-01	9.20E-01	7.36E-01	9.32E-01	6.93E-01
300	4.50E+01		2.03E-01	4.50E-01	6.75E-01	5.40E-01	6.84E-01	5.09E-01
350	3.48E+01		1.57E-01	3.48E-01	5.22E-01	4.18E-01	5.29E-01	3.93E-01
400	2.78E+01		1.25E-01	2.78E-01	4.17E-01	3.34E-01	4.23E-01	3.14E-01
500	1.91E+01		8.59E-02	1.91E-01	2.86E-01	2.29E-01	2.90E-01	2.16E-01
560	1.90E+01		8.55E-02	1.90E-01	2.85E-01	2.28E-01	2.89E-01	2.15E-01
570	1.57E+01		7.07E-02	1.57E-01	2.36E-01	1.88E-01	2.39E-01	1.77E-01
595	1.52E+01		6.84E-02	1.52E-01	2.28E-01	1.82E-01	2.31E-01	1.72E-01
620	1.42E+01		6.39E-02	1.42E-01	2.13E-01	1.70E-01	2.16E-01	1.60E-01
700	1.32E+01		5.94E-02	1.32E-01	1.98E-01	1.58E-01	2.01E-01	1.49E-01
735	1.07E+01		4.82E-02	1.07E-01	1.61E-01	1.28E-01	1.63E-01	1.21E-01
800	9.89E+00		4.45E-02	9.89E-02	1.48E-01	1.19E-01	1.50E-01	1.12E-01
900	8.55E+00		3.85E-02	8.55E-02	1.28E-01	1.03E-01	1.30E-01	9.66E-02
1000	6.99E+00		3.15E-02	6.99E-02	1.05E-01	8.39E-02	1.06E-01	7.90E-02

1100	5.84E+00		2.63E-02	5.84E-02	8.76E-02	7.01E-02	8.88E-02	6.60E-02
1200	5.04E+00		2.27E-02	5.04E-02	7.56E-02	6.05E-02	7.66E-02	5.70E-02

Rezultatele obținute privind doza de expunere și aportul zilnic calculate la concentrațiile amoniacului prognozate în cazul funcționării obiectivului arată că în condiții obișnuite ale zonei nu se vor produce efecte asupra stării de sănătate datorită acestora.

Mirosul

Există anumiți agenți poluatori care nu pot fi măsurați sau monitorizați, ci doar percepuți de către populație sub forma subiectivă, de exemplu mirosurile. Acestea fiind indicatori subiectivi, care în funcție de pragul de percepție al fiecărui individ poate constitui un disconfort major sau discret, reclamat individual sau în colectivitate de către anumite persoane.

În general mirosurile sunt considerate subiectiv, deci reacțiile la stimuli de miros (odorizanți) nu sunt întotdeauna cuantificabile. Pe deasupra, simțul mirosului devine selectiv, adică mirosim instinctiv anumite mirosuri și ignorăm altele. Mirosul, ca și gustul, poate fi adaptat unor anumiți stimuli după expunere și poate fi atenuat cu timpul. Interpretarea mirosurilor survine după percepție. Analizatorul olfactiv tinde să clasifice mirosurile în funcție de sursă sau în asociere cu o substanță cunoscută.

Tabelul de mai jos prezintă o clasificare empirică a diferitelor mirosuri:

Tipul de miros	Sursa cea mai importantă	Substanța chimică cea mai importantă
Înțepător	Reziduuri de păsări domestice, urină	Amoniac
Pestilențial	Pește sau carne stricată, excremente în descompunere	Amine
Grețos	Reziduuri septice sulfuroase, lături, piele stricată	Scatoli, indoli, sulfuri, putriscine
Mucegăit	Bălegar deshidratat, nămol compostat	Sulfuri
Proaspăt	Bălegar compus, bălegar amestecat cu fân	Scatoli

Mirosurile înțepătoare sunt asociate cu substanțe amoniacale, ca de exemplu excrementele, care pot să conțină: indoli, scatoli, amine și o mulțime de alte substanțe organice. Mirosurile de putrefacție provin de la substanțe sulfuroase cum ar fi alimente (furaje) pe baza de proteine, care trec prin descompunere septică. Ouăle stricate și excrementele septice dau mirosuri de putrefacție care conțin hidrogen sulfurat, mercaptani și sulfați în combinație cu acizi și amine. Mirosul tipic de descompunere a materiilor organice biodegradabile cum ar fi fecalele sau pestele stricat este pestilențial.

Mirosurile care produc senzație de greață sunt mirosuri grele, emanate de carnea stricată, piele (prelucrată), sau lături preparate în locuri închise, la care se pot adăuga mirosurile de mucegai. Mirosurile proaspete, sunt cele asociate cu natura, deșeurile aseptice (furaje, concentrate proteice etc.) și sunt întâlnite în zonele rurale. În termeni practici, dorința vecinilor de a suprima un miros familiar poate însemna păstrarea unor relații bune cu vecinii, care pot fi la fel de importante ca și mirosurile însele. Oricum

soluția cea mai potrivită pentru un obiectiv funcțional este aceea de a proiecta și opera un sistem manual/mecanizat de eliminare a reziduurilor care reduce eliberarea mirosurilor neplăcute.

Gazele rău mirositoare sunt transportate de vânt; totuși concentrația pe care ele o ating într-un punct mai depărtat de obiectiv, depinde de mulți factori climatici. În transportul aerian al mirosurilor un rol important îl au: umiditatea relativă, temperatura, însorirea, viteza și direcția vântului, turbulența și stabilitatea atmosferică.

Dacă viteza vântului este mică atunci transportul aerian al mirosurilor este împiedicat. În aceste condiții, creșterea umidității relative și a temperaturii, favorizează formarea și transportul mirosurilor pe verticală.

În general, cel mai scăzut nivel al mirosurilor se produce la viteze mari ale vântului. În mod normal, la amiază, viteza vântului este maximă și umiditatea relativă este scăzută. Ca urmare, la amiază apar mai puține probleme legate de miros decât spre seară când puterea vântului scade și crește umiditatea relativă. O cale importantă de a reduce poluarea cu mirosuri este spălarea incintelor către amiază.

Matrice poluare olfactivă - ofensivitate, frecvență, intensitate

O matrice **ofensivitate - frecvență - intensitate** pentru **poluarea olfactivă** poate ajuta la evaluarea și clasificarea disconfortului produs de mirosurile neplăcute, în funcție de cât de deranjante sunt (ofensivitatea), cât de des sunt resimțite (frecvența) și cât de puternice sunt (intensitatea). Poluarea olfactivă poate proveni din surse industriale, agricole, deșeuri sau alte activități care afectează calitatea aerului.

Ofensivitate	Frecvență	Intensitate	Exemplu
Scăzută	Ocazională	Redusă	Mirosuri slabe, neplăcute doar rareori (de exemplu, vapori ușori de produse de curățenie)
Scăzută	Frecventă	Moderată	Mirosuri de gunoi menajer resimțite regulat, dar nu foarte deranjante
Moderată	Ocazională	Ridicată	Mirosuri puternice de agricultură (gunoi de grajd) care apar doar la anumite perioade ale anului
Ridicată	Frecventă	Ridicată	Mirosuri intense de deșeuri industriale resimțite constant în apropierea unor fabrici

Ofensivitate se referă la gradul de disconfort pe care îl cauzează mirosul. Un miros familiar (de exemplu, al unor alimente, produse de curățenie) va avea un grad redus de ofensivitate, în timp ce un miros neplăcut (de tip înțepător, pestilențial, grețos, mușcăit) va avea o ofensivitate ridicată.

Frecvența indică cât de des apare poluarea olfactivă. Aceasta poate varia de la ocazional (aparitie rară) la frecvent sau chiar constant (mirosuri resimțite zilnic).

Intensitate reflectă puterea sau concentrația mirosului. Un miros subtil va avea o intensitate redusă, în timp ce un miros foarte puternic (de ex. emisii industriale puternic mirositoare) va avea o intensitate ridicată.

Mirosul slab, ocazional, dar constant poate proveni de la resturile alimentare dintr-un cartier urban, prezente doar câteva ore pe săptămână.

Mirosul puternic și frecvent poate proveni de la o fermă de animale din apropiere și este resimțit aproape zilnic.

Mirosurile extrem de ofensive, ocazionale, intense sunt emisii industriale toxice care apar o dată la câteva luni, dar foarte intense și neplăcute.

În cazul studiat (PGG), mirosurile "de gunoi de grajd" au o ofensivitate moderată, frecvența de apariție este frecventă, iar intensitatea va fi moderată, prin aplicarea măsurilor prevăzute. Astfel, considerăm că potențialul disconfort olfactiv va fi minor.

Obiectivul evaluării impactului generat de mirosuri asupra populației este de a determina sursa mirosului, care sunt efectele adverse asupra comunității locale și de a se propune măsuri care să conducă la diminuarea disconfortului olfactiv. În țara noastră legea care reglementează mirosurile este Legea nr. 123 din 10 iulie 2020 pentru modificarea și completarea Ordonanței de Urgență a Guvernului nr. 195/2005 privind protecția mediului.

Planul de gestionare al disconfortului olfactiv va fi elaborat de către operatorii economici/titularii activităților care pot genera disconfort olfactiv. Este obligatorie îndeplinirea măsurilor cuprinse în programul pentru conformare și măsurile stabilite în planul de gestionare a disconfortului olfactiv la termenele stabilite.

Emisiile și/sau evacuările de la sursele care pot produce disconfort olfactiv trebuie reținute și dirijate către un sistem adecvat de reducere a mirosului.

În situația în care prevenirea emisiilor de substanțe cu puternic impact olfactiv nu este posibilă din punct de vedere tehnic și economic, operatorul economic/titularul activității ia toate măsurile necesare pentru reducerea emisiilor de miros astfel încât disconfortul olfactiv să nu afecteze sănătatea populației și mediul înconjurător și asigură sisteme proprii de monitorizare a disconfortului olfactiv.

Prezența și concentrația mirosurilor în aerul înconjurător se evaluează în conformitate cu standardele în vigoare, respectiv «SR EN 16841-1 Aer înconjurător. Determinarea prezenței mirosurilor în aerul înconjurător prin inspecție în teren Partea 1: Metoda grilei», «SR EN 16841-2 Aer înconjurător. Determinarea prezenței mirosurilor în aerul înconjurător prin inspecție în teren Partea 2: Metoda dărei de miros» și «SR EN 13725 Calitatea aerului. Determinarea concentrației unui miros prin olfactometrie dinamică» sau cu alte standarde internaționale care garantează obținerea de date de o calitate științifică echivalentă.

Expunerea poate conduce chiar și la fenomenul adaptării, senzațiile olfactive atenuându-se cu timpul. Acceptabilitatea este unul din parametrii importanți ai mirosurilor. Ea poate fi influențată substanțial prin comunicarea cu publicul, prin sublinierea semnificației sociale sau individuale a sursei, prin recunoașterea problemei și transmiterea informațiilor specificate în recomandările de mai sus. Totuși, în situația degajării unor gaze și mirosuri de natură să declanșeze plângeri în rândul locuitorilor expuși, percepția negativă poate fi modificată prin informarea adecvată a locuitorilor, prin ansamblul unor măsuri din rândul celor menționate anterior.

Surse de mirosuri

Conform Standardului Național 12574/87 – Condiții de calitate pentru aerul din zonele protejate, se consideră că emisiile de substanțe puternic mirositoare depășesc concentrațiile maxime admise atunci când în zona de impact mirosul lor dezagrabil și persistent este sesizat olfactiv.

Prin natura activității cât și prin dotările cu care este prevăzut obiectivul studiat, acesta se încadrează în categoria acelor ce generează mirosuri neplăcute prin emisii atmosferice.

Mirosurile sunt generate în principal de emisiile de amoniac de la nivelul platformei de gunoi de grajd.

Prin respectarea programului de igienizare a incintei, a platformei de gunoi, a bazinului de stocare levigat, conduce la diminuarea mirosurilor neplăcute.

Pentru reducerea emisiilor gazoase, în special emisii de amoniac, emisii ce produc mirosuri în mixtura diferitelor componente, există o varietate de posibilități pentru diminuarea acestora, prin nutriția și organizarea nutrițională, precum și prin condițiile climatice ale zonei. Pentru diminuarea mirosurilor se pot utiliza aditivi care, aplicați în zonele generatoare de miros, conduc la schimbarea caracteristicilor și proprietăților sursei generatoare (dejecții, ape uzate), cu reducerea de compuși gazoși, amoniac, stabilizarea microorganismelor patogene, reducerea mirosurilor neplăcute.

Emisiile de mirosuri provenite de pe platforma de gunoi, depind de factori precum activitățile de întreținere și organizare a platformei, sistemul de depozitare a dejecțiilor, a apelor uzate tehnologice precum și sistemul de manipulare și depozitare a acestora.

Impactul advers cel mai frecvent incriminat în legătură cu platformele de gunoi de grajd este mirosul neplăcut, datorat în special amoniacului dar și altor compuși ca de ex. hidrogenul sulfurat. În țara noastră nu există încă legislație pentru mirosuri.

Sunt prevăzute măsuri ce trebuie luate ca dejecțiile și gunoiul de grajd să nu producă miros excesiv sau de durată și să nu atragă un număr neobișnuit de insecte sau alte specii de animale nedorite.

Concentrația gazelor de fermentație este influențată de cantitatea și tipul dejecțiilor (lichide, semisolide, solide), modul de stocare și depozitare a acestora, aerarea grămezii de gunoi.

Activitățile ce presupun emisii de mirosuri se vor desfășura obligatoriu în perioadele în care condițiile atmosferice favorizează dispersia pe verticală a poluanților pentru ca efectul platformei de gunoi asupra zonei rezidențiale a localităților și asupra angajaților să fie pe cât posibil minimizat.

Cea mai importantă dimensiune a mirosului este acceptabilitatea. Acesta poate fi cel mai bine promovat printr-o campanie de relații cu publicul, incluzând recunoașterea problemei, demonstrând dorința de a face ceva în acest sens, de a da sugestii pentru soluționarea plângerilor și eforturi de a educa populația cu privire la importanța industriei agro-zootehnice și a implicațiilor eliminării acesteia.

În cazul sesizărilor din partea locuitorilor din vecinătate, se va întocmi și aplica un plan de gestionare a disconfortului olfactiv și se vor implementa măsurile pentru minimizarea emisiilor.

Minimizarea emisiilor de amoniac se va realiza prin aplicarea celor mai bune tehnici pentru modul de administrare a gunoiului de grajd, colectarea, transferul, tratarea, stocarea și aplicarea acestuia pe terenuri. Împrăștierea dejecțiilor pe sol va fi urmată de integrare într-un interval scurt de timp, conform cerințelor BAT.

Managementul mirosurilor

Prin aplicarea celor mai bune tehnici disponibile de depozitare a gunoiului de grajd se va obține diminuarea emisiilor: conform recomandărilor din BAT-uri și alegerea tehnologiei optime, acestea conduc la obținerea unui nivel înalt de protecție a mediului înconjurător cu încadrarea consumurilor specifice în limitele recomandate.

Conform celor mai bune tehnici disponibile, beneficiarul prin managementul de mediu, are obligația de a asigura un nivel înalt de protecție a mediului incluzând minimizarea poluării de lungă durată. De asemenea, o importanță majoră o au informațiile legate de funcționarea instalațiilor din dotare comparativ cu noutățile în domeniu ceea ce va trebui să conducă la posibilitatea schimbării în timp și reactualizarea limitelor de emisii.

A3. Recomandări și măsuri obligatorii pentru minimizarea impactului negativ și maximizarea celui pozitiv

Prevederi legislative

Legislația națională relevantă prezentului proiect în domeniul emisiilor și imisiilor în aer, respectiv a calității aerului este următoarea:

- Legea 104/2011 privind calitatea aerului înconjurător;
- O.M. nr. 462/1993 pentru aprobarea Condițiilor tehnice privind protecția atmosferică și Normelor metodologice privind determinarea emisiilor de poluanți atmosferici produși de surse staționare;
- STAS 12574/1987 privind calitatea aerului în zonele protejate;

Valorile concentrațiilor substanțelor poluante în aerul ambiant trebuie să nu depășească valorile limită, în conformitate cu legislația în vigoare (Legea nr. 104/2011 – privind calitatea aerului înconjurător) și STAS 12574/87 – privind concentrațiile maxime admisibile ale substanțelor poluante din atmosferă “Aer din zonele protejate”.

Se vor lua în considerare prevederile Directivei (UE) 2024/2881 privind calitatea aerului.

Măsuri de diminuare a impactului asupra calității aerului

Se va institui un sistem de control și monitorizare a surselor generatoare de emisii poluante în mediu și se vor asigura dotările pentru reducerea impactului asupra mediului și sănătății umane.

Titularul activității/operatorul are obligația plantării și întreținerii perdelelor vegetale pentru reținerea mirosurilor.

Titularul activității/operatorul își va planifica și gestiona activitățile din care rezultă mirosuri dezagreabile, persistente, sesizabile olfactiv, ținând seama de condițiile atmosferice, evitându-se planificarea acestora în perioadele defavorabile dispersiei pe

verticală a poluanților (inversiuni termice, timp înnoirat), pentru prevenirea transportului mirosului la distanțe mari. Se va face instruirea personalului pentru a-și desfășura activitatea astfel încât nivelul mirosului să fie minim.

Titularul/operatorul instalației se va asigura că toate operațiile de pe amplasament să se realizeze în așa fel încât emisiile și mirosurile să nu determine deteriorarea calității aerului, dincolo de limitele amplasamentului evitându-se, de asemenea, impactul prin cumul de emisii.

Realizarea lucrărilor se va face cu asigurarea tuturor măsurilor specifice de diminuare a impactului asupra mediului, și anume:

- folosirea de utilaje de construcție moderne, dotate cu motoare ale căror emisii să respecte legislația în vigoare;
- reducerea vitezei de circulație pe drumurile publice a vehiculelor grele pentru transportul materialelor;
- stropirea cu apă a pământului excavat și a deșeurilor de construcție depozitate temporar în amplasament, în perioadele lipsite de precipitații;
- depozitarea deșeurilor de construcție în mod controlat, în spații special destinate și amenajate și eliminarea acestor deșeuri prin operatori autorizați;
- diminuarea la minimum a înălțimii de descărcare a materialelor care pot genera emisii de particule;
- utilizarea de betoane preparate în stații specializate, evitându-se utilizarea de materiale de construcție pulverulente în amplasament;
- oprirea motoarelor utilajelor în perioadele în care nu sunt implicate în activitate;
- oprirea motoarelor vehiculelor în intervalele de timp în care se realizează descărcarea materialelor;
- prevederea de spații special amenajate, dotate cu pubele pentru colectarea deșeurilor menajere rezultate de la personalul de execuție și eliminarea periodică a acestor deșeuri printr-un operator autorizat;
- instruirea periodică a personalului de execuție privind protecția mediului;
- desemnarea unor persoane responsabile pentru protecția mediului în timpul executării lucrărilor de construcție, cu includerea acestor responsabilități în fișele posturilor și cu prevederea de sancțiuni în cazul nerespectării măsurilor prevăzute;

În perioada de funcționare vor fi respectate următoarele măsuri:

- implementarea unui program de verificare și de întreținere preventivă a echipamentelor și instalațiilor (inclusiv a celor pentru controlul emisiilor) în vederea eliminării posibilelor pierderi accidentale de emisii în atmosferă;
- se vor aplica măsuri pentru minimizarea emisiilor de miros;
- utilizarea de echipamente și utilaje conforme din punct de vedere tehnic cu cele mai bune tehnologii existente;
- efectuarea verificărilor tehnice periodice ale autovehiculelor implicate în proiect și menținerea acestora într-o stare bună de funcționare;

- oprirea motoarelor utilajelor și vehiculelor de transport în perioadele în care se efectuează încărcarea – descărcarea gunoiului de grajd;
- reducerea vitezei de circulație pe drumurile publice a vehiculelor grele;
- stabilirea și respectarea traseelor de circulație în interiorul incintei și a parcării;
- instruirea personalului pentru a desfășura activitățile astfel încât nivelul emisiilor să fie cât mai redus;
- adăugarea de compost maturat peste fiecare nouă încărcătură de material proaspăt într-o proporție de circa 1 la 4;
- amestecarea diverselor tipuri de materiale (gunoi de grajd, resturi menajere, vegetale, fragmente de lemn) pentru obținerea unui raport C:N favorabil și a unei consistențe solide;
- acoperirea cu prelată la sfârșitul zilei pentru a împiedica insectele să depună ouă;
- aerarea suficientă a grămezii pentru evitarea fermentației anaerobe, de exemplu prin așezarea la bază a unui strat de vreascuri sau alte materiale lemnoase;
- pentru diminuarea disconfortului produs de mirosurile datorate proceselor de compostare anaerobă s-a prevăzut plantarea unei perdele de arbori perimetrale;
- se recomandă ca pe platforma de gunoi de grajd să nu se depoziteze excremente de câine sau pisică.

Nu se vor stoca temporar pe amplasament carburanți și nu se vor face reparații ale utilajelor/mijloacelor de transport în amplasament. Reparațiile la utilajele și vehiculele utilizate, precum și schimbul de ulei (dacă este cazul) vor fi efectuate numai la unități service autorizate.

Emisiile de poluanți scad cu cât performanțele motorului vehiculelor sunt mai avansate, tendința în lume fiind fabricarea de motoare cu consumuri cât mai mici pe unitatea de putere și cu un control cât mai restrictiv al emisiilor. Având în vedere achiziția de utilaje noi pentru întreținerea platformei de gunoi de grajd, se evidențiază faptul că emisiile de la utilaje pe perioada de mentenanță vor fi minime.

În cazul sesizărilor din partea vecinilor, se va elabora un plan de gestionare al disconfortului olfactiv și se vor aplica măsurile stabilite care să conducă la diminuarea disconfortului olfactiv, în conformitate cu Legea nr. 123 din 10 iulie 2020 pentru modificarea și completarea Ordonanței de Urgență a Guvernului nr. 195/2005 privind protecția mediului.

Titularul de activitate este responsabil de gestionarea oricăror situații, pentru a nu crea disconfort vecinilor.

Gunoiul de grajd depozitat pe platformele comunale provine de la gospodăria/fermierii ce aparțin UAT-urilor respective, care la rândul lor depozitează, temporar, gunoiul de grajd produs de fermele lor, pe platformele individuale. Cantitatea de gunoi depozitată pe platformele individuale și perioada de depozitare a gunoiului vor fi reduse, astfel încât acestea să nu producă disconfort vecinilor.

B. Poluarea solului și a apelor; managementul deșeurilor (deșeuri solide și fecaloid - menajere)

B1. Situația existentă/propusă, posibilul risc asupra sănătății populației

Alimentarea cu apă

Pentru a se asigura necesarul de apă pentru nevoi sanitare, se va instala în toaleta ecologică un bazin cu apă. Bazinul va fi alimentat periodic, funcție de consum, prin grija personalului de deservire, respectiv pentru angajați se va asigura apă îmbuteliată / care să îndeplinească condițiile de potabilitate.

Evacuarea apelor uzate

Apele pluviale de pe platformă și fracția lichidă din gunoiul de grajd sunt preluate de o rigolă prefabricată de beton, carosabilă, amplasată pe latura lungă a platformei cu deversare în bazinul de stocare.

Amplasamentul este dotat cu toaleta ecologică cu dimensiunile 1.000 mm x 1.050 x 2.040 mm, confecționată din poliester armat cu fibre de sticlă (PAFS) și este dotată cu vas de WC și lavoar; aceasta este vidanjabilă.

Deșeuri

În perioada de execuție se va proceda la colectarea selectivă a tuturor deșeurilor rezultate pe categorii, conform prevederilor HG 856/2002 privind gestionarea deșeurilor și valorificarea/eliminarea acestora prin operatori autorizați.

În perioada de exploatare deșeurile ajunse accidental în corpul gunoiului de grajd, se vor extrage și se vor depozita în locuri speciale/echipamente prevăzute pentru stocarea acestora (materiale inerte: sticlă, metal, plastic-carton, materiale periculoase).

Acestea vor fi ridicate periodic de către operatorul de salubritate și vor fi transportate la groapa de gunoi menajer cea mai apropiată. Pentru această activitate este necesar a se încheia un contract de servicii de salubritate între UAT și firma locală care colectează gunoiul menajer.

Pentru colectarea eventualelor deșeuri periculoase care ajung accidental la platformă (cutii vopsea, recipiente, ulei uzat etc.) este prevăzut un container, de aproximativ 1 m³, cu capac.

Pe platforma de incintă se vor amplasa pubelele selective pentru gunoi, respectiv:

Containere pentru deșeuri uzuale (3 bucăți):

- Volum: 1.100 litri,
- Capacitate de încărcare: 450 kg,
- Material: polietilenă de înaltă densitate,
- Dotate cu capac,
- Conforme cu normativul EN 840,
- Rezistente la razele UV, temperaturi scăzute și substanțe chimice,
- Dotate cu câte 4 roți pivotante 360 de grade, două dintre ele vor fi echipate cu frână de picior,
- Culori diferite (pe tipuri de deșeuri: hârtie/carton, plastic, sticlă și metal).

Container pentru deșeuri periculoase:

- Capacitate de încărcare: 800 kg,
- Zincat la cald,
- Dotat cu capac;
- Posibilitate de a fi încuiat;
- Conform cu normativul DIN 30741, certificat UN.

Deșeurile reziduale acumulate urmând a fi preluate, periodic, de către operatorul de salubritate care asigură colectarea deșeurilor menajere în comună, în vederea eliminării finale.

Aspecte geotehnice ale amplasamentului

Cercetarea terenului din amplasament se realizează prin executarea a minim unui foraj geotehnic cu adâncimea minimă de 6,0 m funcție de tipul și structura terenului. Din foraj se vor preleva probe de teren tulburate și netulburate pentru determinări de laborator geotehnic.

Prin încercările de laborator se urmărește evidențierea, în funcție de litologie, a următoarelor aspecte:

- identificare, caracterizarea și clasificarea pământurilor –prin granulozitate, plasticitate (STAS 1913/5-85);
- starea pământurilor – prin determinarea umilităților, gradului de saturație, greutate volumice, porozități (STAS 1913/1-82);
- comportarea pământurilor prin încercări de compresibilitate în edometru (STAS 8942/1-89);
- rezistența la forfecare (STAS 9842/2-82).

Din punct de vedere seismic, conform zonării teritoriului României, există zone având valoarea accelerației terenului pentru proiectare ag, definită în Codul P 100-1/2014, astfel: $ag > 0,25$; $ag = (0,15 - 0,25)$; $ag < 0,15$.

Platforma comunală PC 2 se regăsește în zona $ag = 0,25g$

- zona valorii de vârf a accelerației terenului: $ag = 0,25g$
- perioada de colț PERIOADA DE COLT $T_c = 1,0 s$;
- zona de Conform zonei de macrozonare seismică – $ag = 0,25g$ pe scara MSK conform SR 11100/1-93 (unde indicele 1 corespunde unei perioade medii de revenire de 50 ani).

Amplasamentul studiat se încadrează **în categoria geotehnică 1 cu risc geotehnică redus.**

Se vor recomanda executarea a minim două piezometre cu adâncimea de 6,0 m pentru monitorizarea calității și nivelul apei subterane și a direcției de curgere. Pentru determinarea direcției și pantei de curgere a apei, se recomandă ca piezometrele și forajul geotehnic să nu fie colineare. În situația în care nivelul apei freatice nu este întâlnit până la adâncimea de 6,0 m, adâncimea acestora poate fi stabilită în funcție de condițiile din teren.

Surse de poluare

Surse potențiale de poluare a solului și subsolului *specifice fazei de construcție*, sunt următoarele:

- circulația mijloacelor de transport (rezultă poluanți de la funcționarea mijloacelor de transport – NO_x, SO₂, CO, Pb, pulberi); aceștia se pot depune la suprafața solului și pot conduce la modificări structurale ale profilului de sol sau pot fi antrenati în adâncime de apele meteorice;
- defecțiuni ale mijloacelor de transport, reparații, alimentare cu carburanți, care pot genera scurgeri accidentale de produse petroliere.
- modificarea structurii profilurilor de sol în urma lucrărilor de construcții și izolarea unor suprafețe de sol de circuitele naturale (prin betonare în cazul platformei și a drumului de acces);
- scurgerile accidentale de carburanți și/sau de ulei de la utilajele și de la vehiculele utilizate în activitățile de construcții, scurgeri ce pot avea loc mai ales în zonele de lucru și la nivelul drumului de acces;
- emisiile de metale grele din gazele de eșapament rezultate atât în timpul funcționării utilajelor necesare activităților de construcție, cât și pe parcursul transportului materialelor și echipamentelor necesare;
- stocarea necorespunzătoare a deșeurilor rezultate din activitățile de construcții.

În faza de operare a platformei de depozitare a gunoiului de grajd, următoarele activități pot constitui surse de poluare a solului:

- în faza de compostare a gunoiului de grajd – manevrarea gunoiului de grajd pentru așezarea în grămezi, întoarcerea și amestecarea grămezilor pentru favorizarea procesului de compostare. Acestea se vor realiza pe platforma betonată, dotată cu canal de colectare pentru a împiedica eventualele infiltrații în sol a fracției lichide provenite din gunoiul de grajd;
- lipsa de etanșitate parțială sau totală platformei de depozitare a gunoiului de grajd;
- depozitarea gunoiului în afara platformei ca urmare a unui management defectuos sau lipsei de capacitate de depozitare;
- utilajele și vehiculele utilizate la operarea platformei (vehicule de transport propriu al gunoiului de grajd la platforma, echipament de descărcare a gunoiului, utilaj de încărcare adecvat) – se pot constitui în surse de poluare a solului prin emisia de gaze de eșapament cu conținut de metale grele și prin scurgerea accidentală de carburant sau ulei;
- gestionarea neconformă a apelor uzate (rezultate de la igienizarea platformei și a roților autovehiculelor, din activitățile administrative ale personalului angajat și din faza de compostare a gunoiului de grajd) și a apelor pluviale potențial impurificate colectate pe amplasament se pot constitui în surse de poluare a solului și subsolului;
- depășirea capacității bazinului de stocare a levigatului sau apariția de neetanșități pe traseul canalului de colectare și descărcare levigat din bazin.

Se vor monta două piezometre cu adâncimea de 6,0 m pentru monitorizarea calității și a direcției de curgere a apei subterane.

Pentru determinarea direcției și pantei de curgere a apei, se recomandă ca piezometrele și forajul geotehnic să nu fie colineare. În situația în care nivelul apei freatică nu este întâlnit până la adâncimea de 6,0 m, adâncimea acestora poate fi stabilită în funcție de condițiile din teren, astfel încât să se intercepteze apa și să se asigure o coloană de apă de cel puțin 2 m.

B2. Evaluarea de risc asupra sănătății: identificarea pericolelor, evaluarea expunerii, evaluarea relației doză-răspuns, caracterizarea riscului

Asigurarea calității și cantității apei utilizate de colectivități este o condiție a prevenirii îmbolnăvirilor, a menținerii și promovării stării de sănătate a populației.

Spectrul îmbolnăvirilor generate de calitatea necorespunzătoare a apei potabile este deosebit de complex, fiind reprezentat de afecțiuni infecțioase și neinfecțioase.

În consecință, asigurarea unei aprovizionări cu apă care să asigure condițiile de calitate și cantitate a apei constituie un obiectiv esențial al asigurării sănătății populației. Apele reziduale prin conținutul lor bogat în substanțe chimice și germeni patogeni se caracterizează printr-o importanță sanitară deosebită.

Un prim aspect este cel legat de potențialul epidemiologic al acestora, de diseminarea în mediul înconjurător și în mod deosebit în apă și sol a germenilor patogeni care în mod direct sau indirect pot genera îmbolnăviri în special digestive, dar și cu poarta de intrare cutanată în cazul îmbăierii în ape infestate.

Cel de al doilea aspect este cel toxicologic, determinat de conținutul în substanțe chimice, care pot determina îmbolnăviri în mod direct ca urmare a acțiunii asupra omului sau prin pătrunderea acestora în lanțul trofic ca urmare a poluării solului, culturilor de legume etc.

Poluarea solului creează premisa trecerii substanțelor chimice în apele de suprafață sau subterane și în culturile vegetale cu efecte complexe și greu de cuantificat asupra sănătății populației.

Consecințele acestei poluări o constituie degradarea avansată a solului ceea ce creează dificultăți în reintegrarea acestuia în circuitul agricol și astfel se reflectă în mod indirect în starea de nutriție a populației.

Măsurile de prevenire și control a poluării solului și apelor subterane au drept consecință eliminarea impactului asupra acestora. În plus, stratul de argilă naturală (cca 5 m argilă) asigură o barieră geologică pentru contaminarea apei freatică cu poluanți de la suprafața solului.

Deșeurile agro-zootehnice conțin agenți poluanți, respectiv substanțele toxice și/sau nocive, care se pot acumula în cantități ce depășesc limitele maxim admisibile, atât în sol, cât și în apele de suprafață și subterane.

În compoziția acestor deșeuri intră un bogat conținut organic, precum și un conținut mare de germeni, rezultate din dejecte animale și resturi vegetale folosite în furaje sau ca așternut. Această categorie de deșeuri are importanță sanitaro-epidemiologică fiind reprezentată inclusiv de cadavre de animale, resturi de

proveniență animală (piei, oase etc.). Poluarea solului cu aceste deșeuri solide reprezintă un pericol atât prin cantitatea lor, dar mai ales prin conținutul microbiologic.

Supportul nutritiv organic existent în sol conferă florei microbiene inclusive celei patogene condiții de supraviețuire. Insectele și rozătoarele joacă un rol important epidemiologic în transmiterea bolilor infecto-contagioase.

Un potențial risc poate apărea și în cazul unor ploii torențiale/căderi mari de zăpadă, prin spălarea depozitelor de deșeuri, prost gestionate și neevacuate la timp, a evacuării apelor meteorice.

Din activitățile propuse desfășurate nu vor rezulta emisii directe pe sol. Totuși, în mod indirect, pot exista unele surse de poluare potențială a solului, care constau din:

- poluarea accidentală datorată scurgerilor de carburanți sau lubrefianți de la mijloacele de transport – cantitativ, aceste scurgeri vor fi nesemnificative și vor avea caracter exclusiv accidental; din punct de vedere spațial, ele se pot produce în zonele platformelor betonate (parcare, căi de acces), astfel încât posibilitatea contaminării solului este exclusă;
- poluarea accidentală datorată scurgerilor accidentale de ape uzate prin neetanșeitățile structurilor subterane, fisurarea conductelor de canalizare menajeră, depozitarea necorespunzătoare a deșeurilor, dejecțiilor, de practici agricole greșite – impactul în aceste situații este de scurtă durată.

Prin depozitarea corespunzătoare în depozit acoperit, se elimină posibilitatea poluării solului și subsolului cu diverse substanțe conținute de acestea (azot amoniacal, fosfor, potasiu, substanțe organice, microelemente – cupru, zinc, mangan, fier etc.).

Valorificarea dejecțiilor trebuie să aibă în vedere condițiile geografice, modul de folosință a terenurilor limitrofe, relieful, potențialul de irigare, nivelul pânzei de apă freatică și măsurile de protecție și ameliorare a solurilor.

Folosirea fertilizanților naturali poate duce la creșterea excesivă a ratei de încărcare cu nutrienți în sol și compromiterea surselor de apă. Cantitatea maximă de azot care se aplică cu dejecțiile depinde, în special, de cerințele culturilor, rezerva de azot din sol, pierderile de azot prin volatilizare, levigare, denitrificare și pierderea prin scurgerea de suprafață.

Stabilirea dozelor de dejecții pe anumite soluri se face în principal în funcție de conținutul acestora în azot și săruri.

În concluzie, este necesar un studiu pedologic și agrochimic pentru terenurile care urmează a fi fertilizate cu dejecții animaliere, efectuat de deținătorul suprafețelor de teren.

În cazul în care nu se realizează o analiză a dejecțiilor înainte de a fi folosite ca îngrășământ și nu se întocmește un studiu pedologic și agrochimic pe terenul care urmează a fi fertilizat pot apare efecte dăunătoare asupra solului, cum ar fi:

- Aplicarea unor cantități mari de dejecții, are ca rezultat creșterea excesivă a conținutului de săruri solubile în sol ce pot împiedica creșterea plantelor sau pot leviga în apele freactice;
- Dezechilibrele elementelor nutritive în sol duc la dezechilibre metabolice la animalele care consumă furaje cultivate pe asemenea soluri. Furajele cu un conținut ridicat de nitrați pot fi dăunătoare animalelor;

- Excesul de azot din sol afectează și omul prin consumarea în stare proaspătă a unor legume cu o capacitate mare de acumulare a nitriților (morcov, ceapă, sfeclă, salată, țelină etc.), precum și a unor legume preparate (cartofi, spanac etc.). În această situație în organism are loc formarea nitrozaminelor (substanța cu mare potențial mutagen și cancerigen) ca rezultat al unei reacții între aminele secundare și acidul azotos;
- Excesul de sodiu și potasiu din sol, ca rezultat al aplicării în exces a dejecțiilor, contribuie la mărirea conținutului de săruri solubile, la degradarea structurii solului și reducerea producției vegetale;
- Acumularea unor metale grele (zinc, cupru etc.) în sol.

În cazul aplicării dejecțiilor în stare proaspătă, direct pe sol, se poate produce și o *poluare biologică* a solului. Aceasta este caracterizată prin diseminarea pe sol odată cu diversele reziduuri a germenilor patogeni.

Supraviețuirea pe sol a acestora este variabilă și depinde atât de specia microbiană cât și de calitățile solului și condițiile meteo – climatice.

Indicatorii poluării biologice a solului sunt reprezentați de o serie de germeni a căror prezență și mai ales număr arată gradul de poluare.

Numărul total de germeni din sol sau mai ales numărul germenilor impurificatori, constituie un indicator global a cărui valoare în cazul solului este mult mai redusă decât în cazul apei.

În starea lor proaspătă, dejecțiile animaliere prezintă un risc atât pentru muncitorii agricultori, cât și pentru culturile care se vor dezvolta pe terenurile tratate cu aceste reziduuri.

Azotul și fosforul conținut în dejecțiile împrăștiate pe câmp în cadrul acțiunii de fertilizare sunt componente fertilizante.

Caracterizare riscului – prezentare generală

În general, emisiile de poluanți din activitățile desfășurate într-o fermă de creștere a păsărilor sunt în majoritate difuze și foarte greu de măsurat.

Apele uzate descărcate direct în apele de suprafață pot proveni din surse diverse precum sistemele de colectare a dejecțiilor și apelor uzate. Emisiile din aceste surse conțin N și P, dar poate apărea și o creștere a nivelului de CBO.

Oricum ar fi, dintre toate sursele, împrăștierea dejecțiilor pe terenurile agricole este activitatea responsabilă pentru poluarea cu numeroși compuși a solului, apelor subterane și de suprafață. Deși tehnicile de tratare a dejecțiilor sunt disponibile, aplicarea dejecțiilor direct pe teren este încă cea mai utilizată tehnică. Dejecțiile pot fi un bun fertilizator, dar acolo unde este aplicat în exces față de capacitatea solului și de necesarul recoltelor devine o sursă majoră de poluare.

S-a acordat o mare atenție emisiilor de azot și fosfor, dar celelalte elemente cum ar fi potasiul, nitriții, NH_4^+ , microorganisme, metale (grele), antibiotice și alte produse farmaceutice pot ajunge în dejecții și emisiile lor pot cauza efecte de lungă durată.

Contaminarea apelor cu nitrați, fosfați, agenți patogeni (în special Salmonella) sau metale grele poate fi motiv de îngrijorare. Aplicarea în exces pe teren este asociată cu acumularea de cupru în sol, dar legislația UE a redus semnificativ nivelul de cupru

permis în hrană păsărilor, ceea ce reduce potențialul de contaminare dacă dejecțiile sunt corect aplicate. Deși îmbunătățirea tehnicilor poate duce la eliminarea surselor potențiale de poluare, densitatea fermelor de păsări duce la îngrijorare cu privire la disponibilitatea terenului de a primi dejecțiile.

Poluarea în agricultură și în special poluarea cu azot, a fost identificată în timpul cercetărilor că un risc pentru calitatea solurilor și apelor. Riscurile se referă la un nivel ridicat de nitrați în apă de băut, eutrofierea apelor de suprafață (în asociere cu fosforul) precum și acidifierea solurilor și a apelor.

Obiectivul Directivei UE 91/676/EEC este de a reduce aceste riscuri prin reducerea și limitarea aplicării de azot pe hectarul de teren arabil. Statele membre sunt obligate să identifice zonele vulnerabile la poluarea cu compuși de azot prin infiltrarea în ape și să ia măsuri speciale de protecție. În aceste zone împrăștierea pe teren este restricționată la un nivel maxim de 170 kgN/ha/an.

Azotul

Pentru azot, există diferite căi de emisie după împrăștierea gunoiului de grajd. În funcție de condițiile meteorologice și de sol, acesta poate fi de 20–100% din azotul amoniacal dacă dejecțiile sunt împrăștiate la suprafață. Rata emisiilor de amoniac tinde să fie relativ ridicată în primele câteva ore după aplicare și scade rapid în ziua aplicării. Este important de reținut că eliberarea de amoniac nu este doar o emisie nedorită în aer, ci provoacă și o reducere a calității fertilizării gunoiului de grajd aplicat

Fosforul

Fosforul (P) este un element esențial în agricultură și joacă un rol important pentru toate formele de viață. În sistem natural (nu la ferme) P este reciclat în sol prin gunoi și reziduuri naturale și vegetale și acolo rămâne. Într-un asemenea ecosistem, P este eliminat prin recolte sau produse animale și suplimentar se aduce P pentru a susține productivitatea.

Fosforul este reținut în mod ferm în sol, dar aplicarea excesivă a gunoiului de grajd poate duce la îmbogățirea inutilă a solului, care la concentrații ridicate în solul vegetal poate duce la levigarea fosforului către apele subterane și de suprafață. De asemenea, fosforul poate fi pierdut prin eroziunea solului și din scurgerea din gunoiul de grajd proaspăt aplicat.

Ca sursă de fosfor, aplicarea dejecțiilor se estimează că aduce un aport de 50% din cantitatea de P din apele de suprafață și sol.

Nitrații și nitriții

Nitrații sunt compuși anorganici care se caracterizează printr-o solubilitate crescută în apă. Sursele majore de nitrați în apă potabilă sunt reprezentate de fertilizanți, canalizare și îngrășământul animal. Majoritatea compușilor care conțin azot, în apă, tind să fie convertiți la nitrați. Nitrații se găsesc, de asemenea, în mod natural în mediu, în depozitele minerale, sol, apă de mare, sistemele de apă dulce și în atmosfera. Nitrații și nitriții sunt utilizați în mod obișnuit ca și conservați și intensificatori de culoare pentru carnea procesată, cu toate că cantitatea adăugată acestor produse a fost substanțial redusă de la nivelele utilizate anterior.

Alimentele reprezintă sursă majoră de expunere la nitrați. Aportul de nitrați adus de o dietă tipică este în medie de 75 până la 100 mg/zi. Legumele, în special spanacul, țelină, sfeclă, salată și rădăcinoasele sunt responsabile de cea mai mare cantitate de din aportul de nitrați adus de dietă. Ingestia a 250 mg de nitrați/zi a fost raportată la cei a căror dietă constă în principal din alimente de origine vegetală. Organismul produce, de asemenea, aproximativ 62 mg de nitrați /zi care se adaugă la ceea ce este ingerat. Infecția și boala pot determina organismul să producă nivele mai crescute de nitrați.

Fântânile de mică adâncime sunt cele mai susceptibile a fi contaminate cu nitrați. Fântânile situate în apropierea surselor de fertilizanți sau de îngrășăminte animale, cum sunt fermele de exemplu, au un risc mai mare de a fi contaminate cu nitrați. Alte surse de contaminare sunt sistemele de canalizare defecte și șantierele de construcții care utilizează explozivi.

Absorbția

Nitrații reprezintă un pericol pentru sănătate datorită conversiei lor la nitriți. Odată ingerați, conversia nitraților la nitriți are loc în salivă la grupurile populaționale de toate vârstele și la nivelul tractului gastrointestinal în cazul sugarilor. Sugarii convertesc aproximativ dublu, 10% din cantitatea de nitrați ingerată la nitriți, comparativ cu o conversie în procent de 5% la copiii mai mari și la adulți.

Efecte pe termen scurt (acute)

Nitriții modifică formă normală a hemoglobinei care transporta oxigenul la țesuturi, transformând-o în methemoglobină, care nu mai poate transporta oxigenul la țesuturi. Concentrațiile suficient de mari de nitrați din apa potabilă pot determina methemoglobinemie la sugar, se mai numește "boală albastră a sugarului". În cazurile severe, netratate pot apare leziuni cerebrale și chiar deces prin sufocare datorită lipsei de oxigen. Simptomele precoce ale methemoglobinemiei includ iritabilitate, lipsa energiei, cefalee, amețeli, vărsături, diaree, dispnee și o colorație albastru-gri sau violet deschis în zonele din jurul ochilor, gurii, buzelor, mâinilor și picioarelor. Sugarii până la 6 luni reprezintă grupul populațional cu susceptibilitatea cea mai mare. Nu numai că transformă un procent mai mare de nitrați în nitriți, dar hemoglobina lor este mai ușor de convertit la methemoglobină și au o cantitate mai redusă de enzima care transformă methemoglobina înapoi în formă care poate transporta oxigenul.

Nu s-au raportat cazuri de methemoglobinemie când apa conținea mai puțin de 10 ppm de nitrați. Majoritatea cazurilor implică expunere la nivele în apa potabilă depășind 50 ppm. Adulții sănătoși nu dezvoltă methemoglobinemie la nivele ale nitraților în apă potabilă care plasează sugarii la risc. Femeile însărcinate sunt mai susceptibile la efectele nitraților datorită creșterii în mod natural a nivelului de methemoglobină pe parcursul ultimelor săptămâni de sarcină, începând cu săptămâna 30. De asemenea, un risc crescut prezintă acei indivizi cu afecțiuni rare, care se transmit genetic, care au nivele mai mari decât cele normale de methemoglobină în sânge. Indivizii cu afecțiuni digestive determinate de reducerea acidității, au de asemenea un

risc crescut. Fierberea apei care are nivele crescute de nitrați, trebuie evitată deoarece fierberea nu face decât să crească concentrația de nitrați pe măsură ce apă se evaporă.

Efecte pe termen lung (cronice)

Singurul efect non-cancerigen cunoscut determinat de nitrați este methemoglobinemia. Nici un alt efect non-cancerigen că urmare a expunerii cronice nu a fost demonstrat.

Efecte carcinogene

După ce nitrații sunt convertiți în nitriți în organism, nitrații pot reacționa cu anumite substanțe care conțin amine care se găsesc în alimente și formează nitrozamine care sunt cunoscute că substanțe potențial cancerigene. Formarea nitrozaminelor este inhibată de antioxidanți care pot fi prezenți în alimente precum vitamina C și vitamina E. Studiile efectuate pe rozătoare cărora li s-a administrat cantități mari de nitriți împreună cu substanțe care conțineau amine, au pus în evidență cancere pulmonare, hepatice și esofagiene. Totuși, nu s-au pus în evidență cancere nici la animalele la care s-au administrat nitrați și amine, nici la cele la care s-au administrat nitriți fără amine.

Câteva studii epidemiologice pe populații umane, au evidențiat o corelație între cancerul gastric și nivelele de nitrați din apă potabilă. Oricum, multe studii similare nu au găsit nici o asociere între nitrații din apă potabilă și cancer.

Un studiu recent desfășurat în SUA a evidențiat o asociere între expunerea la nitrați din apă potabilă și limfomul non-Hodgkin (NHL). Oricum, același studiu a pus în evidență faptul că o creștere a aportului de nitrați aduși de dietă reduc riscul de NHL. Deși s-a ținut cont de expunerea ocupațională la pesticide în acest studiu, nu s-a măsurat expunerea la pesticide prin apă potabilă, iar expunerea la pesticide a fost asociată cu un risc crescut de NHL.

Nu există dovezi valide că nitrații și nitriții pot cauza cancer în absența substanțelor care conțin amine, substanțe necesare pentru formarea nitrozaminelor în organism. Din acest motiv, nitrații și nitriții sunt incluși în Grupul D, cu dovezi inadecvate că ar determina cancer, conform vechii scheme de clasificare utilizată de Agenția de Protecție a Statelor Unite (U.S. EPA). Conform noilor criterii de referință ale EPA ar fi mai potrivită includerea nitraților și nitriților în categoria "informații inadecvate pentru evaluarea potențialului carcinogen".

Efecte reproductive și efecte asupra dezvoltării

Studiile epidemiologice pe femei însărcinate având nivele crescute de nitrați în apa potabilă nu au pus în evidență efecte negative asupra nou-născuților, cu excepția unui studiu care a pus în evidență o asociere între nivelurile de nitrați și o creștere a defectelor de tub neural.

Majoritatea studiilor pe animale nu au evidențiat efecte reproductive sau efecte asupra dezvoltării ca urmare a expunerii materne. Într-unul din studii s-au evidențiat efecte comportamentale la nou-născuți la nivele de expunere la nitrați puțin peste aportul tipic pentru o femeie însărcinată.

B3. Recomandări și măsuri obligatorii pentru minimizarea impactului negativ și maximizarea celui pozitiv

Cerința privind igiena evacuării reziduurilor lichide, implică asigurarea unui sistem corespunzător de eliminare a acestora astfel încât să nu prezinte surse potențiale de contaminare a mediului, să nu emită mirosuri dezagreabile, să nu prezinte posibilitatea scurgerilor exterioare și să nu prezinte riscul de contact cu sistemul de alimentare cu apă.

Măsuri pentru protecția apelor, solului și subsolului

- utilajele și mijloacele de transport vor folosi doar căile de acces stabilite conform proiectului;
- utilajele și mijloacele de transport vor fi verificate periodic în vederea evitării posibilității de apariție a scurgerilor accidentale ca urmare a unor defecțiuni ale acestora cât și pentru minimizarea emisiilor în atmosferă;
- depozitarea materialelor în cadrul organizării de șantier trebuie să asigure securitatea depozitelor, manipularea adecvată și eficiența, toate acestea în scopul de a evita pierderile și poluarea accidentală;
- operațiile de schimbare a uleiului pentru mijloacele de transport se vor executa doar în locuri special amenajate, de către personal calificat, prin recuperarea integrală a uleiului uzat, care va fi predat operatorilor economici autorizați să desfășoare activități de colectare, valorificare și/sau de eliminare a uleiurilor uzate, în conformitate cu directiva 75/439/CEE privind eliminarea uleiurilor reziduale, modificată și completată prin directiva 87/101/CEE, care a fost transpusă în legislația națională prin H.G. 235/2007 (privind gestionarea uleiurilor uzate);
- în cazul unor scurgeri de motorină sau uleiuri, vor fi luate imediat măsuri de colectare și prevenire sau înlăturare a poluării solului, pentru a preveni infiltrarea în adâncime spre apa subterană;
- vor fi amenajate spații speciale pentru colectarea și stocarea temporară a deșeurilor (ambalaje ale materialelor de construcții, deșeuri provenite din resturi ale materialelor de construcții);
- toate deșeurile vor fi eliminate controlat de pe amplasament în baza contractelor încheiate cu firme specializate;
- pe durata lucrărilor nu se vor arunca, incinera, depozita pe sol și nici nu se vor îngropa deșeuri menajere sau alte tipuri de deșeuri;
- în cazul respectării tehnologiilor de execuție a lucrărilor factorul „sol” și „subsol” nu va fi afectat de poluare;
- nu este permisă evacuarea nici unei substanțe sau materii care poluează mediul în apele de suprafață sau canalele de scurgere de pe amplasament sau din afara acestuia;
- refacerea zonelor afectate de realizarea lucrărilor;
- încărcarea și descărcarea gunoierului de grajd trebuie să aibă loc în zone desemnate, protejate împotriva pierderilor și scurgerilor;

- titularul trebuie să ia toate măsurile necesare pentru a preveni sau minimiza emisiile în apă, în special prin structurile subterane;
- colectarea selectivă a tuturor deșeurilor rezultate pe categorii, conform prevederilor HG 856/2002 privind gestionarea deșeurilor și valorificarea/ eliminarea acestora prin operatori autorizați.

În situații normale de funcționare, nu se întrevăd riscuri de contaminare a solului și apelor subterane, în condițiile:

- utilizării platformei betonate pentru gunoiul de grajd și , eventual acoperirea acesteia, pentru a se evita efectul de spălare al nutrienților prin precipitații;
- folosirii dejecțiilor ca îngrășământ natural cu respectarea BAT;
- analizării dejecțiilor înainte de a fi folosite ca îngrășământ pentru a vedea pentru ce tipuri de culturi și terenuri se pretează;
- efectuării unui studiu pedologic și agrochimic pe terenurile unde urmează a fi aplicate îngrășăminte naturale;
- realizării unei platforme din beton armat impermeabilizată cu argilă compactată sau folie de polietilenă de înaltă densitate;
- realizării unui management adecvat al gunoiului de grajd;
- verificării periodice a impermeabilizării canalului de colectare levigat;
- managementului adecvat al cantității de levigat din bazinul de colectare astfel încât să nu existe curgeri și încheierea unui contract cu o firmă de specialitate în vederea vidanjării și aplicării lui pe teren sau la umectarea gunoiului în fază de compostare;
- amplasării unui container cu capac de circa 1 m³ pentru colectarea eventualelor deșeuri periculoase care ajung accidental la platformă (cutii de vopsea, recipienti, ulei uzat etc.). Deșeurile reziduale acumulate urmând a fi preluate, periodic, de către operatorul de salubritate care asigură colectarea deșeurilor menajere în comună, în vederea eliminării finale.

Prin respectarea tuturor măsurilor de organizare, funcționare a obiectivului, precum și a prevederilor din domeniul protecției mediului, protecției și securității muncii, poluările accidentale cu impact semnificativ asupra apelor și solului pot fi prevenite și vor fi evitate.

La realizarea platformei de gunoi propuse, se va obține Avizul de gospodărire a apelor și se vor respecta condițiile impuse.

Se vor lua toate măsurile pentru a nu contamina apele de suprafață sau subterane din zona.

Aplicarea fertilizanților (rezultați din gunoiul de grajd/ conținut stomacal) se va face cu respectarea legislației și a celor mai bune practici din domeniu.

Ariile de aplicare a fertilizanților nu trebuie să aibă înclinări mai mari de 15 grade, iar aplicarea sa nu se apropie mai mult de 50 m de zonele de pietriș sau stâncă și 300 m de orice curs de apă. Fertilizanții naturali nu se aplică în vecinătatea surselor de apă subterană. Aplicarea acestora pe soluri înghețate sau îmbibate cu apă trebuie evitată.

Rata de aplicare a fertilizanților nu trebuie să depășească nevoile culturilor din aria de aplicare. Pentru obținerea de rezultate optime în creșterea culturilor și pentru evitarea contaminării pânzei freatice, trebuie să se țină cont de factori ca: nivelul de nutrienți din sol, cantitatea de fertilizant aplicată, tipul de sol. Se recomandă testarea de rutină a solului și fertilizanților pentru a nu se depăși nevoile culturilor respective.

Aplicarea fertilizanților lichizi se poate face în două moduri: folosirea unui sistem de irigații cu aspersoare sau folosirea unor instalații de împrăștiere a fertilizantului. Indiferent de metoda folosită, calibrarea sistemelor și instalațiilor și evidența cantității de fertilizant aplicată trebuie respectate cu rigurozitate.

Beneficiarii de material fertilizant, vor fi atenționați să acționeze în conformitate cu cerințele de protejare a mediului acvatic împotriva poluării cu nitrați proveniți din surse agricole. Aceștia vor fi obligați să întreprindă demersurile legale necesare pentru efectuarea acestor lucrări, inclusiv aprobarea planului de fertilizare de către autoritățile agricole și de gospodărire a apelor.

C. Poluarea sonoră

Poluarea fonică se manifestă prin zgomote (definite ca amestecuri dizarmonice de vibrații cu intensități și frecvențe diferite) sau emisii de sunete cu vibrații neperiodice, de o anumită intensitate, ce produc o senzație dezagreabilă, jenantă și chiar agresivă.

C1. Situația existentă/propusă, posibilul risc asupra sănătății populației

Surse de poluare

În perioada de execuție vor apărea surse semnificative de zgomot reprezentate de utilajele în funcțiune și de traficul auto de lucru. Se estimează că nivelurile de zgomot pot atinge 70-90 dB(A). În zona localităților se estimează că nivelurile echivalente de zgomot, pentru perioade de referință de 24h, nu vor depăși 50dB(A).

La trecerea autobasculantelor prin localități pot apare niveluri ale intensității vibrațiilor peste cele admise prin SR 12025:1994. Nu se pot face prognoze din cauza numărului mare de factori de influență. Nivelurile de vibrații se atenuează cu pătratul distanței. În zonele limitrofe nu sunt spații locuite, iar zgomotul utilajelor se va încadra în nivelul maxim permis.

În perioada de funcționare, principalele surse de zgomot în cadrul amplasamentului sunt reprezentate de:

- vehiculele care vor transporta gunoiul de grajd;
- vocea umană.

Posibilitățile creării unor stări de disconfort pentru populația din zonă ca urmare a zgomotelor și vibrațiilor produse pe parcursul activității sunt în limite acceptate.

Sursele de zgomot și vibrații sunt produse de acțiunile de lucru. Aceste activități au un caracter discontinuu, fiind limitate în general numai pe perioada zilei conform programului de lucru.

Zgomotul produs de camioanele ce transportă gunoiul de grajd, în timpul accelerării (la fața locului) sau în timpul staționării cu motorul în funcțiune nu va depăși nivelul de zgomot stabilit de Regulamentul (UE) nr. 540/2014 al Parlamentului European și al Consiliului și de modificare a Directivei 2007/46/CE și de abrogare a Directivei 70/157/CEE, cu excepția cazurilor de defecțiuni tehnice.

Nu vor exista surse de zgomot care să perturbe în mod deosebit proprietățile vecine.

Activitățile în cadrul unității se vor desfășura în perioada normală de lucru, în afara orelor de odihnă 22⁰⁰-08⁰⁰.

Nu sunt necesare măsuri speciale pentru reducerea nivelului de zgomot în afară de cele care privesc mentenanță echipamentelor și utilajelor, precum și menținerea unei viteze de rulare redusă a vehiculelor în incinta obiectivului.

Nivelul de zgomot la limita incintei unității se va încadra în limitele prevăzute de SR 10009/2017, respectiv 65 dB.

Posibilul risc asupra sănătății populației

Caracterizarea riscurilor pentru sănătatea populației consecință a poluării sonore ține cont de faptul că zgomotul este un factor de mediu prezent în mod permanent în ansamblul ambianței în care omul trăiește, el devenind o problemă majoră pe măsură ce crește nivelul de trai – reflectat prin evoluția mecanizării, dezvoltarea urbanismului din zonele de locuit.

În cazul expunerii populaționale, caracterizate prin niveluri mai reduse dar persistente, efectele principale sunt cele nespecifice, datorate acțiunii de stresor neurotrop a zgomotului. Acestea se manifestă în sfera psihică, de la simpla reducere a atenției și capacităților amnezice și intelectuale și până la tulburări psihice și comportamentale și sunt traduse clinic prin oboseală, iritabilitate, și senzație de disconfort.

O altă serie de efecte au caracter nespecific și de cele mai multe ori infra-clinic, cu o etiologie multifactorială și evoluează de la simple modificări fiziologice la inducerea de procese patologice, cum ar fi apariția tulburărilor nevrotice, agravarea bolilor cardiovasculare, tulburări endocrine etc.

Efectele produse de zgomot asupra organismului uman pot fi clasificate în două mari categorii, în funcție de nivelul zgomotului:

- efecte produse de nivele mari de zgomot, care se adresează în general persoanelor expuse profesional;
- efecte ale nivelelor reduse de zgomot, care pot fi evidențiate la populație.

În categoria efectelor provocate de nivelele reduse de zgomot intră:

reducerea inteligibilității vorbirii, evidențiată pentru expuneri la 20-45 dB(A);
afectarea somnului, înregistrată la nivele de zgomot ce depășesc 35 dB(A);
alterarea sistemului neurovegetativ, tulburări circulatorii sau endocrine, puse în evidență în special ca urmare a expunerii la zgomote intermitente repetate sau persistente.

Efectul zgomotului asupra organismului uman depinde de condiția fizică, psihică precum și de activitatea care trebuie prestată (necesitatea unei concentrări mentale, perioada de regenerare etc.). Acestea determină modul de a reacționa la zgomot. De asemenea, modul în care este perceput un anumit sunet mai depinde de acceptarea socio-culturală a unui anumit sunet, cu un anumit nivel, această acceptare nefiind corelată cu intensitatea sunetului.

Zgomotul perturbă activitatea neuropsihică obișnuită, manifestările cele mai frecvente fiind iritabilitatea crescută, modificarea reacțiilor psiho-emoționale, a atenției, a stării de vigilență (de detectare și răspuns adecvat la schimbări specifice, întâmplătoare), dificultatea realizării somnului reparator etc.

Sensibilitatea individuală variază în limite extrem de largi, de la o persoană la alta. La persoanele afectate de zgomot fenomenul de surditate nu se instalează brusc. Într-o primă etapă se micșorează sau se suprimă percepția tonurilor înalte, de frecvența apropiată de 4.000 Hz. Fenomenul se extinde progresiv la frecvențele mai joase.

Efectele potențiale pe sănătate produse de zgomot includ: efectele psihosociale (disconfortul și alte aprecieri subiective ale bunăstării generale și calității vieții), efectele psihologice, efectele produse asupra somnului, diminuarea acuității auditive și respectiv, efectele pe sănătate relaționate stresului care pot fi psihologice, comportamentale sau somatice.

Disconfortul auditiv a fost definit ca "un sentiment neplăcut evocat de un zgomot" (WHO, 1980). Este cel mai comun și cel mai intens studiat efect produs de zgomot și poate fi adesea relaționat efectelor potențial disruptive ale zgomotului nedorit și supărător asociat unei game largi de activități, cu toate că unele persoane pot fi deranjate de zgomot doar pentru că îl percep ca fiind inadecvat situației în care este sesizat. Poate fi cuantificat în mod subiectiv deși au fost investigate tehnici bazate pe observația comportamentului presupus a fi relaționat disconfortului. Disconfortul produs de zgomot este în esență un concept simplu dar deoarece acesta poate fi definit doar subiectiv, studiile comparative sunt adesea marcate într-o anumită măsură de problemele care rezultă ca urmare a comparării unor scale de disconfort rezultate prin utilizarea unor indicatori descriptivi diferiți, numerici sau verbali. Disconfortul produs de zgomot, descris sau raportat, este clar influențat de numeroși factori "non acustici" precum factori personali și/sau factori care țin de atitudine și de situație, care se adaugă la contribuția zgomotului *per se*.

Disconfortul produs de zgomot este în mod obișnuit atribuit unei surse specifice de zgomot dar mecanismele cauzale implicate nu sunt totdeauna clare (PORTER 1997). Studiile de cercetare pot fi adesea surprinzător de vagi în a preciza dacă sunt descrise efecte generale sau specifice. De exemplu, disconfortul raportat la o sursă specifică de zgomot poate depăși considerabil disconfortul agreeat sau total determinat de întregul zgomot din mediu. Zgomotul din mediul ambiant, în special cel care variază și cel intermitent, pot interfera cu numeroase activități inclusiv cu comunicarea. Nu se cunoaște exact măsura în care un anumit grad de interferare a comunicării poate contribui la stresul asociat cu diferite situații.

Zgomotul poate necesita schimbări ale strategiilor mentale, poate afecta performanțele sociale, poate masca semnale în cadrul unor sarcini care implică prezența

unui auditoriu și poate contribui la ceea ce a fost descris ca modificări nedorite ale stării afective. Interferențele de acest tip pot contribui la crearea unei ambianțe mai puțin dezirabile și din acest motiv ar putea conduce la un disconfort crescut și stres sau la deteriorarea stării de bine sau a stării de sănătate.

C2. Evaluarea de risc asupra sănătății: identificarea pericolelor, evaluarea expunerii, evaluarea relației doză-răspuns, caracterizarea riscului

Prevederi legislative și valori limită admise

Activitățile de pe amplasament nu trebuie să producă zgomote care să depășească limitele prevăzute în normativele în vigoare.

Conform H.G nr. 493/2006, actualizată prin Hotărârea nr.601 din 13 iunie 2007 sunt fixate valorile limită de expunere și valorile de expunere de la care se declanșează acțiunea angajatorului privind securitatea și protecția sănătății lucrătorilor în raport cu nivelurile de expunere zilnică la zgomot și presiunea acustică de vârf. În cazul valorilor limită de expunere, determinarea expunerii efective a lucrătorului la zgomot trebuie să țină seama de atenuarea realizată de mijloacele individuale de protecție auditivă purtate de acesta.

În conformitate cu prevederile SR 10009-2017, limitele maxim admise pentru nivelul de zgomot (nivel de presiune acustică continuu echivalent ponderat A), măsurat la limita zonelor funcționale din mediul urban (în cazul a două sau mai multe zone funcționale adiacente pentru care în acest standard sunt stabilite limite admisibile diferite, pe linia de demarcație a respectivelor zone funcționale se ia în considerare cea limită admisibilă care are valoarea cea mai mică) sunt:

- pentru zona industrială: $L_{AeqT} = 65$ dB,
- pentru zona rezidențială: $L_{AeqT} = 60$ dB.

Valorile admisibile ale nivelul de zgomot exterior pe străzi – măsurat (ca Nivel de presiune acustică continuu echivalent ponderat A, L_{AeqT}) la bordura trotuarului ce mărginește partea carosabilă – sunt următoarele:

- pentru Stradă de categorie tehnică IV, de deservire locală, $L_{AeqT}=60$ dB;
- pentru Stradă de categorie tehnică III, de colectare, $L_{AeqT}=65$ dB;
- pentru Strada de categoria tehnica II de legătură, $L_{AeqT}=70$ dB;
- pentru Stradă de categorie tehnică I, magistrală, $L_{AeqT}=75-85$ dB.

Valorile admisibile ale nivelul de zgomot la limita spațiilor funcționale (limita spațiului amenajat activității specifice, și nu limita proprietății din care fac parte aceste spații, care poate fi mai extinsă), incinte industriale/spații cu activitate comercială, conform SR 10009-2017: Nivel de presiune acustică continuu echivalent ponderat A, $L_{AeqT}= 65$ dBA.

Ordinul Ministerului Sănătății nr. 119/ 21.02.2014, art. 16 (completat și modificat prin Ord. M.S. nr. 994/2018) prevede următoarele aspecte privind poluarea sonoră.

(1) Dimensionarea zonelor de protecție sanitară se face în așa fel încât în teritoriile protejate să se asigure și să se respecte valorile-limită ale indicatorilor de zgomot, după cum urmează:

- a) în perioada zilei, între orele 07⁰⁰-23⁰⁰, nivelul de presiune acustică continuu echivalent ponderat A (LAeqT) nu trebuie să depășească la exteriorul locuinței valoarea de 55 dB;
- b) în perioada nopții, între orele 23⁰⁰-07⁰⁰, nivelul de presiune acustică continuu echivalent ponderat A (LAeqT) nu trebuie să depășească la exteriorul locuinței valoarea de 45 dB;
- c) 50 dB pentru nivelul de vârf, în cazul măsurării acustice efectuate la exteriorul locuinței pe perioada nopții în vederea comparării rezultatului acestei măsurări cu valoarea-limită specificată la lit. b).

(2) În cazul în care un obiectiv se amplasează într-o zonă aflată în vecinătatea unui teritoriu protejat în care zgomotul exterior de fond anterior amplasării obiectivului nu depășește 50 dB (A) în perioada zilei și 40 dB (A) în perioada nopții, atunci dimensionarea zonelor de protecție sanitară se face în așa fel încât în teritoriile protejate să se asigure și să se respecte valorile-limită ale indicatorilor de zgomot, după cum urmează:

- a) în perioada zilei, între orele 07⁰⁰-23⁰⁰, nivelul de presiune acustică continuu echivalent ponderat A (LAeqT) nu trebuie să depășească la exteriorul locuinței valoarea de 50 dB;
- b) în perioada nopții, între orele 23⁰⁰-07⁰⁰, nivelul de presiune acustică continuu echivalent ponderat A (LAeqT) nu trebuie să depășească la exteriorul locuinței valoarea de 40 dB;
- c) 45 dB pentru nivelul de vârf, în cazul măsurării acustice efectuate pe perioada nopții la exteriorul locuinței în vederea comparării rezultatului acestei măsurări cu valoarea-limită specificată la lit. b).

(3) Sunt interzise amplasarea și funcționarea unităților cu capacitate mică de producție, comerciale și de prestări servicii specificate la art. 5 alin. (1) în interiorul teritoriilor protejate, cu excepția zonelor de locuit.

(4) Amplasarea și funcționarea unităților cu capacitate mică de producție, comerciale și de prestări servicii specificate la art. 5 alin. (1), în interiorul zonelor de locuit, se fac în așa fel încât zgomotul provenit de la activitatea acestora să nu conducă la depășirea următoarelor valori-limită:

- a) 55 dB pentru nivelul de presiune acustică continuu echivalent ponderat A (LAeqT), la exteriorul locuințelor, în perioada zilei, între orele 07⁰⁰-23⁰⁰;
- b) 45 dB pentru nivelul de presiune acustică continuu echivalent ponderat A (LAeqT), la exteriorul locuințelor, în perioada nopții, între orele 23⁰⁰-07⁰⁰;
- c) 50 dB pentru nivelul de vârf, în cazul măsurării acustice efectuate pe perioada nopții la exteriorul locuinței în vederea comparării acestei măsurări cu valoarea-limită specificată la lit. b).

(5) Prin excepție de la prevederile alin. (3) sunt permise amplasarea și funcționarea unităților comerciale cu activitate de restaurant în parcuri, cu program de funcționare în

perioada zilei, între orele 07⁰⁰-23⁰⁰, dacă zgomotul provenit de la activitatea acestora nu conduce la depășirea următoarelor valori-limită:

- a) 55 dB (A) pentru nivelul de presiune acustică continuu echivalent ponderat A (LAeqT), la distanța de 15 metri de perimetrul unității;
- b) 60 dB (A) pentru nivelul de vârf, în cazul măsurării acustice efectuate la distanța de 15 metri de perimetrul unității, în vederea comparării rezultatului acestei măsurări cu valoarea-limită specificată la lit. a).

(6) În cazul diferitelor tipuri de unități cu capacitate mică de producție și de prestări servicii, precum și al unităților comerciale, în special al acelor de tipul restaurantelor, barurilor, cluburilor, discotecilor etc., care, la data intrării în vigoare a prezentelor norme, își desfășoară activitatea la parterul/subsolul clădirilor cu destinație de locuit, funcționarea acestor unități se face astfel încât zgomotul provenit de la activitatea acestora să nu conducă la depășirea următoarelor valori-limită, pentru oricare dintre locuințele aflate atât în clădirea la parterul/subsolul căreia funcționează respectiva unitate, cât și în clădirile de locuit învecinate:

- a) 55 dB (A) pentru nivelul de presiune acustică continuu echivalent ponderat A (LAeqT), la exteriorul locuinței, în perioada zilei, între orele 07⁰⁰-23⁰⁰;
- b) 45 dB (A) pentru nivelul de presiune acustică continuu echivalent ponderat A (LAeqT), la exteriorul locuinței, în perioada nopții, între orele 23⁰⁰-07⁰⁰;
- c) 35 dB (A) pentru nivelul de presiune acustică continuu echivalent ponderat A (LAeqT), în interiorul locuinței, în perioada zilei, între orele 07⁰⁰-23⁰⁰;
- d) 30 dB pentru nivelul de presiune acustică continuu echivalent ponderat A (LAeqT), în interiorul locuinței, în perioada nopții, între orele 23⁰⁰-07⁰⁰;
- e) 35 dB pentru nivelul de vârf, în cazul măsurării acustice efectuate pe perioada nopții la interiorul locuinței în vederea comparării rezultatului acestei măsurări cu valoarea-limită specificată la lit. d).

Estimarea nivelului de zgomot

În perioada de execuție

În timpul lucrărilor de execuție a obiectivului, zgomotul datorat vehiculelor și utilajelor poate avea valori mai ridicate. Aceste vârfuri de zgomot se vor regăsi doar în anumite perioade limitate pe parcursul zilei în funcție de specificul activităților de construire. Activitatea se va desfășura doar în timpul zilei.

Estimarea nivelelor de zgomot relaționate activităților obiectivului s-a efectuat în condițiile propagării zgomotului prin aerul liber, fără să se ia în calcul potențiala interpunere a unor obstacole solide, care ar putea modifica nivelul de zgomot în sensul diminuării sau amplificării, prin proprietățile de absorbție sau reflectare ale materialului din care este alcătuit.

Zgomotul produs de un echipament / autoutilitară: 90dB(A)

Formula folosită pentru calcule de adunare dB (în cazul în care vor fi simultan în curte mai multe camioane cu motoarele pornite):

$$L_{\Sigma} = 10 \cdot \log_{10} \left(10^{\frac{L_1}{10}} + 10^{\frac{L_2}{10}} + \dots + 10^{\frac{L_n}{10}} \right) \text{ dB}$$

Unde:

- L_{Σ} = nivelul total
- L_1, L_2, \dots, L_n = nivel de presiune acustică a surselor separate în dB (în cazul analizat $L_1, L_2, \dots, L_n = 90\text{dB}$)

În cazul în care vor fi 2 echipamente/autoutilitare concomitent în curte cu motoarele pornite **$L_{\Sigma} = 93 \text{ dB}$** .

Calculul atenuării zgomotului cu distanța în câmp deschis (<http://sengpielaudio.com/calculator-distance.htm>), este prezentat în figurile următoare, unde:

- $r_1 = 1 \text{ m}$, reprezentând distanța de referință;
- r_2 – noua distanță dintre sursă și punctul considerat;
- L_1 – nivelul de zgomot la distanța r_1 ;
- L_2 – nivelul de zgomot la distanța r_2 .
- la distanța de 560 m va fi 38,04 dB

Reference distance r_1 from sound source	Sound level L_1 at reference distance r_1	Search for L_2
1.00 m or ft	93 dB SPL	
Another distance r_2 from sound source	Sound level L_2 at another distance r_2	Sound level difference $\Delta L = L_1 - L_2$
560 m or ft	38.04 dB SPL	54.96 dB

Conform legislației, nivelul acustic echivalent continuu, măsurat în exteriorul locuinței, la 1,5 m înălțime de sol, nu ar trebui să depășească 55 dB(A) ziua, și 45 dB(A) noaptea.

Conform estimărilor prezentate, având în vedere că cea mai apropiată locuință se află la distanța de aproximativ 560 m față de limita amplasamentului, considerăm că nivelul de zgomot datorat activității obiectivului studiat, nu va fi o sursă de disconfort pentru vecinătăți.

Se vor lua toate măsurile pentru a atenua din zgomotul produs de utilaje și pentru a se încadra în limita legală, la limita incintei amplasamentului. Activitățile producătoare de zgomot se vor desfășura doar în orar diurn.

C3. Recomandări și măsuri obligatorii pentru minimizarea impactului negativ și maximizarea celui pozitiv

Activitățile de pe amplasament nu trebuie să producă zgomote care să depășească limitele prevăzute în normativele în vigoare.

Măsurile propuse pentru limitarea efectelor negative produse de zgomot

Măsurile curente aplicate de reducere a poluării sonore pot fi încadrate în două categorii:

- de reducere a nivelului de zgomot la sursă;
- de protecție a receptorului.

Pentru reducerea nivelului de zgomot la sursă, se recomandă reducerea traficului greu. Se apreciază că în timpul execuției nu se vor înregistra niveluri de zgomot care să depășească limitele admisibile.

Pentru reducerea impactului zgomotului asupra populației, operatorul va respecta următoarele condiții:

- toate activitățile vor fi planificate și desfășurate astfel încât impactul zgomotelor să fie redus;
- se interzic în timpul nopții manevrele de descărcare a gunoiului de grajd;
- toate utilajele care produc zgomot și/sau vibrații vor fi menținute în stare bună de funcționare;
- se va menține curățenia pe amplasament și pe drumurile de acces;
- drumurile și aleile din incintă vor fi întreținute corespunzător;
- se interzice desfășurarea de alte activități decât cele specifice obiectivului;
- în jurul obiectivului este recomandat a se crea / întreține o perdea verde, din arbuști și arbori;

Toate echipamentele mecanice trebuie să respecte standardele referitoare la emisiile de zgomot în mediul produse de echipamentele destinate utilizării în exteriorul clădirii.

În timpul funcționării proiectului nivelul de zgomot echivalent se va încadra în limitele Standard 10009/2017- Acustica Urbană – limite admisibile ale nivelului de zgomot și OM nr.119/2014 pentru aprobarea Normelor de igienă și sănătate publică privind mediul de viață al populației.

Se vor utiliza echipamente cu generare de zgomot redus și se vor aplica măsuri adiționale de reducere a zgomotului, dacă va fi necesar, pentru încadrarea în limitele admisibile.

Pentru a nu se depăși nivelul de zgomot prevăzut în normele legale, dacă va fi necesar, recomandăm ca zona obiectivului să se amenajeze cu vegetație (arbori, arbuști) pe laturile dinspre receptorii sensibili care va funcționa ca o perdea de protecție împotriva propagării zgomotelor și a poluanților rezultați din activitate.

D. Prevederi pentru monitorizarea mediului

Monitorizarea mediului are scopul de a preveni sau de a limita riscul de poluare, cu scopul de a îmbunătăți starea calității ecosistemelor în complexitatea lor, a matricelor de mediu și a resurselor.

Monitorizarea este foarte importantă deoarece constituie mecanismul care permite verificarea eficienței măsurilor adoptate pentru reducerea impactului asupra mediului.

Sistemul de monitorizare a emisiilor trebuie să asigure o monitorizare eficientă care să fie conformă cu legislația în vigoare, fără ca să implice costuri excesive din partea administratorului activității.

Monitorizarea va fi asigurată de beneficiar și, dacă se impune acest lucru, de către A.P.M. și D.S.P. județeană.

Personalul societății va fi periodic instruit în vederea însușirii și respectării normelor de protecția mediului. În cazul apariției nedorite a poluării accidentale, acestea vor fi comunicate de urgență dispeceratului din cadrul A.P.M..

Prin sistemul de monitorizare al factorilor de mediu crește siguranța în exploatare, cu diminuarea riscului apariției unor poluări accidentale cu impact asupra calității factorilor de mediu.

Pentru monitorizarea calității apelor subterane au fost prevăzute două piezometre din care vor fi prelevate periodic probe de apă pe durata operării platformei de depozitare a gunoiului de grajd. Rezultatele analizelor vor fi comunicate autorităților competente.

Se vor monitoriza cantitățile de deșeuri rezultate din activitățile desfășurate pe șantier – se va ține evidența gestiunii deșeurilor conform HG 856/2002.

E. Probleme legate de disconfortul și plângerile populației

Plângerile populației privind disconfortul reprezintă o categorie de indicatori privind relația mediu-individ, recunoscuți de OMS și de țările membre. Sunt indicatori cu o anumită valoare practică în cazul unor poluanți sau situații de poluare în care agenții din mediu nu pot fi mășurați sau monitorizați cu precizie.

Totuși acești indicatori suferă de o serie de neajunsuri cum ar fi:

- sunt strict corelați cu percepția riscului pentru populație, care în majoritatea cazurilor se situează la o distanță apreciabilă de riscul real evaluat de specialiști; de cele mai multe ori riscul perceput de populație este inversat față de riscul real;
- sunt indicatori subiectivi, reprezentând de obicei ceea ce crede populația despre risc și nu ceea ce știe populația despre risc;
- sunt indicatori în consens cu interesul populației chestionate și nu cu riscul real de pierdere a sănătății;
- sunt indicatori în funcție de pragul de percepție al fiecărei persoane (referitor la factorul sau factorii de mediu incriminați) ceea ce face ca de multe ori un disconfort major să fie negat, iar un disconfort discret să fie reclamat cu vehemență;
- percepția riscului pentru sănătate.

Obiectul prezentului studiu, nu constituie o sursă semnificativă de disconfort pentru așezările umane (atât din punctul de vedere al poluării aerului, cât și al nivelului de zgomot).

Percepția riscului prezentat de tehnologiile industriale cu implicație momentană sau controversată asupra sănătății (cazul în speță) este puternic influențată de factorii psihosociali. Chiar și în condițiile în care nu s-au putut evidenția efecte semnificative în

planul creșterii morbidității populației expuse sau când concentrațiile poluantului fizico-chimic sunt în zona de siguranță, sub nivelele maxim admise de lege, temerile oamenilor există iar ele trebuie înțelese.

Reacții de disconfort la poluarea chimică a aerului se constată tot mai frecvent în comunitățile contemporane, odată cu creșterea gradului lor de informare și de cultură. Senzația de disconfort este influențată și “modulată” de o componentă social-culturală, oficial recunoscută de Organizația Mondială a Sănătății încă din 1979. Un plan de protecție a populației va include și raportări la factorii psihosociali, mai ales atunci când emisiile existente, chiar reduse, se asociază în planul percepției colective cu un disconfort sau chiar risc potențial, semnalat în plan subiectiv îndeosebi prin mirosuri și percepția vizuală a pulberilor.

Mirosurile, ca reflectări subiective ale unor stimuli odorizanți, sunt greu predictibile. Simțul mirosului se manifestă selectiv, fiind puternic influențat cultural. Expunerea poate conduce chiar și la fenomenul adaptării, senzațiile olfactive atenuându-se cu timpul.

Pulberile, prin caracterul lor vizibil și efectele lor obiective (iritarea căilor respiratorii, tuse), conduc la percepții mult mai obiectivabile, mai stabile, și au un potențial crescut de afectare a calității vieții.

Acceptabilitatea este unul din parametrii importanți ai poluanților. Ea poate fi influențată substanțial prin comunicarea cu publicul, prin sublinierea semnificației sociale sau individuale a sursei poluanților, prin recunoașterea problemei și transmiterea informațiilor specificate în recomandările de mai sus.

Umiditatea relativă, temperatura aerului, viteza și direcția curenților dominanți de aer concură la dispersia și dirijarea pulberilor și mirosurilor într-o direcție opusă zonelor locuite ale localității îndeosebi în perioada amiezii, când viteză vântului este maximă iar umiditatea relativă este scăzută. Totuși, în situația degajării unor pulberi, gaze și mirosuri de natură să declanșeze plângeri în rândul locuitorilor expuși, percepția negativă poate fi modificată prin informarea adecvată a locuitorilor, prin ansamblul unor măsuri din categoria celor menționate anterior, în scopul creșterii acceptabilității acestor poluanți.

Plângerile populației privind disconfortul constituie un indicator cu o anumită valoare practică privind relația dintre individ și mediu, adoptat în situațiile în care agenții din mediu nu pot fi cuantificați cu precizie. Remarcăm unele caracteristici ale acestui indicator, care subliniază însă aspectul său relativ și validitatea lui mai redusă:

- are un caracter subiectiv și prin faptul că este legat de ceea ce crede populația despre risc și nu ceea ce știe despre el;
- este legat de percepția “riscului pentru populație” – indicator subiectiv, la rândul lui – care nu se află într-o relație nemijlocită cu riscul “real” estimat de specialiști; percepția se poate situa uneori la mare distanță față de mărimea riscului “real”;
- ține seama de interesul locuitorilor într-o perspectivă mai largă și nu doar de riscul real al periclitării sănătății lor;
- se află în relație cu “pragul de percepție” individual al riscului (al fiecărei

persoane), fiind posibile distorsiuni majore, cu ignorarea sau supraestimarea unor riscuri specifice (faptul alimentând în continuare un dezacord persistent între cetățeni, agentul economic, forurile de specialitate și autorități);

- cea mai importantă dimensiune a mirosului este acceptabilitatea. Aceasta poate fi cel mai bine promovată printr-o campanie de relații cu publicul, incluzând recunoașterea problemei, demonstrând dorința de a face ceva în acest sens, de a da sugestii pentru soluționarea plângerilor și eforturi de a educa populația cu privire la importanța industriei zootehnice și a implicațiilor eliminărilor acesteia.

Relațiile cu publicul

Fermele de animale sunt posibile generatoare de conflicte atât în relația cu mediul înconjurător, cât și cu receptorii umani din colectivitățile învecinate.

A fost propus un model și o tactică de comunicare a riscului pentru sănătate, ținând seama de gravitatea acestuia:

În cazul emisiilor continue sau intermitente, de intensitate scăzută, cu un potențial redus de periclitate a sănătății publice, sesizabile de un număr semnificativ de persoane (care se simt periclitare sau deranjate și care au formulat, eventual, plângeri verbale sau scrise), se procedează la informarea lor selectivă privind:

1. informații legate de lipsa pericolului real pentru sănătate;
2. calitatea și prestigiul surselor acestor informații (autoritate medicală, inspectorat, dispensar, agenție, centru, institut medical sau tehnic);
3. natură poluanților și nivelele momentane și cumulate ale acestora în factorii de mediu (aer, apă), gradul și aria de răspândire a poluanților (harta răspândirii locale); sublinierea faptului că normele regulamentare și legale nu sunt depășite;
4. măsurile tehnice și organizatorice luate de către agentul economic pentru reducerea în continuare a nivelelor de contaminare;
5. descrierea acțiunilor de informare a publicului aflate în curs sau preconizate;
6. menționarea autorităților locale sau naționale care cunosc problema și care au fost antrenate în modalități de supraveghere și limitare a emisiilor potențial toxice;
7. numărul canalelor de informare poate fi restrâns la minimum necesar.
8. În cazul emisiilor de intensitate mai mare, cu potențial de periclitate a sănătății publice, pe lângă măsurile de mai sus, cu modificările necesare, legate de efectele dovedite pe starea de sănătate la concentrațiile efective din zonă, inclusiv comunicarea hărții distribuțiilor locale, se vor înscrie și următoarele acțiuni:
9. comunicarea măsurilor de siguranță ce pot fi luate la nivel individual, familial sau comunitar, de limitare a contaminării organismului (a inhalării, ingestiei sau contaminării pielii) sau a mediului cu poluanții specifici;

10. lărgirea și multiplicarea canalelor de comunicație, cu includerea școlilor și educatorilor, cu antrenarea medicilor de familie și familiilor potențial afectate, aflate în ariile de contaminare și în cele limitrofe;
11. comunicarea anticipată a măsurilor ce trebuie luate în cazul unui *incident de contaminare fizico-chimică a mediului*, pe categorii de responsabili și de populație expusă;
12. comunicarea unor informații, cu rol de “activare” a memoriei colective, privind beneficiile economice ale activității cu efecte poluante și semnificația socială a funcționării obiectivului, ocuparea forței de muncă etc. (cu scopul creșterii “acceptabilității” sursei cu potențial poluant).

EVALUAREA IMPACTULUI ASUPRA DETERMINANȚILOR SĂNĂTĂȚII

În continuare vom prezenta potențialii factori de risc cu impact asupra determinanților sănătății populației precum și recomandările care au ca scop minimalizarea efectelor negative.

Pentru a evalua impactul asupra sănătății a proiectului de față, au fost evaluați factorii de risc ce pot interveni în timpul construirii și în perioada de funcționare/exploatare.

1. Accesul la serviciile publice

a) Serviciile de asigurare a asistenței medicale

În timpul fazei de construire/amenajare: impact negativ speculativ datorat accesului dificil și implicit a creșterii timpului de intervenție a acestor servicii.

În perioada de funcționare: fără impact.

b) Servicii publice de transport

În timpul fazei de construire/amenajare: impact negativ speculativ datorat accesului dificil.

În perioada de funcționare: impact pozitiv probabil – accesul la serviciile publice va fi facilitat de măsurile prevăzute în proiect.

Impact negativ	Impact pozitiv
Acces la serviciile medicale (s)	
Acces la transportul public (s)	Acces la transportul public post-construire/ amenajare (p)

Se constată 3 tipuri de impact, 2 negative și 1 pozitiv, cu mențiunea că cele negative se vor minimaliza în perioada de funcționare.

2. Mediul

a) Aspecte de poluare a aerului

În timpul fazei de construire/amenajare: impact negativ probabil datorat gazelor de eșapament, prafului etc.

În perioada de funcționare: impact negativ speculativ – se presupune că traficul va crește față de nivelul pre-construire, prin specificul obiectivului de investiție și

activitatea desfășurată. Nivelul impactului asupra factorului de mediu va fi ne semnificativ.

Cauza: activități de construire/amenajare, transport.

Grupe populaționale afectate: toată populația rezidentă.

b) *Zgomot și vibrații*

În timpul fazei de construire/amenajare: **impact negativ cert** datorat creșterii nivelului de zgomot exterior în timpul activităților de construire/amenajare.

În perioada de funcționare: **impact negativ speculativ** – se presupune că nivelul de zgomot în zona limitrofă (prin intensificarea traficului auto) va fi mai ridicat.

Cauza: activități de construire/amenajare.

Grupe populaționale afectate: toată populația rezidentă.

c) *Deșeuri*

În timpul fazei de construire/amenajare: impact negativ cert datorat deșeurilor rezultate în urma activităților de construire/amenajare, a deșeurilor de tip menajer și înmulțirii numărului de vectori.

În perioada de funcționare: impact pozitiv probabil – se presupune că în spațiul aferent construcției se va amenaja un sistem de management al deșeurilor cu posibilitatea separării acestora în vederea reciclării.

Cauza: activități de construire/amenajare.

Grupe populaționale afectate: toată populația rezidentă.

d) *Estetica mediului*

În timpul fazei de construire/amenajare: **impact negativ probabil** datorat aspectului de șantier în lucru.

În perioada de funcționare: **impact pozitiv cert** – construcția nou amenajată va îmbunătăți aspectul estetic al zonei.

Cauza: activități de construire/ amenajare.

Grupe populaționale afectate: toată populația rezidentă.

Impact negativ	Impact pozitiv
Poluarea aerului (P)	
Poluarea aerului post-construire/ amenajare (S)	
Zgomot și vibrații (C)	
Zgomot post-construire/amenajare (S)	
Deșeuri (C)	Deșeuri post-construire/amenajare (S)
Estetica mediului (C)	Estetica mediului post-construire/ amenajare (C)

Se constată 8 tipuri de impact, dintre care 6 negative și 2 pozitive, cu mențiunea că cele negative se vor minimiza după finalizarea construirii/amenajării.

3. Pericol de accidente și siguranța populației

a) *Siguranța circulației auto și pietonale*

În timpul fazei de construire/amenajare: **impact pozitiv probabil** datorat încetinirii traficului.

În perioada de funcționare: **impact pozitiv cert** - prin amenajarea zonelor limitrofe obiectivului de investiție.

Cauza: reamenajarea zonei și îmbunătățirea design-ului acesteia.

Grupe populaționale afectate: toată populația rezidentă.

b) *Siguranța comunității*

În timpul fazei de construire/amenajare: impact negativ probabil prin intruziunea în cadrul populației rezidente a unor persoane străine de comunitate.

În perioada de funcționare: impact pozitiv cert prin asigurarea securității imobilului.

Cauza: comportamentul antisocial.

Grupe populaționale afectate: toată populația rezidentă.

Impact negativ	Impact pozitiv
Siguranța comunității (P)	Siguranța comunității post-construire/ amenajare (C)
	Siguranța circulației auto și pietonale (P)
	Siguranța circulației auto și pietonale post-construire/amenajare (C)

Se constată 4 tipuri de impact, dintre care 1 negativ și 3 pozitive, cu mențiunea că cele negative se vor minimaliza după finalizarea lucrărilor de construire/amenajare.

4. Stil de viață

a) Calitatea vieții

În timpul fazei de construire/amenajare: **impact negativ probabil** reprezentat de manifestări de stres, anxietate, putere de concentrare diminuată, tulburări de somn.

În perioada de funcționare: **impact pozitiv cert** – prin creșterea nivelului socio-economic al zonei, prin îmbunătățirea coeziunii sociale.

Cauza: diferite activități de construire/amenajare, zgomot, praf datorate acestor activități.

Grupe populaționale afectate: toată populația rezidentă.

Impact negativ	Impact pozitiv
Calitatea vieții (P)	Calitatea vieții post-construire/amenajare (C)

Rezultate

Scopul EIS prospectiv a fost de a identifica impactul potențial și, acolo unde este posibil, a urmărit minimalizarea efectelor negative și maximalizarea celor pozitive. S-au luat în calcul numai unii dintre determinanții sănătății, și anume aceia care pot fi influențați prin dezvoltarea obiectivului de investiție. În secțiunea de față se urmărește sintetizarea impactului – efectele asupra sănătății – pentru a putea interveni înainte ca acesta să apară. Rezultatele sunt prezentate în funcție de momentul când impactul este posibil să apară (în timpul sau după faza de construire/ amenajare) și în funcție de probabilitatea de a apare (cert, probabil, speculativ). Influența asupra sănătății este prezentată în funcție de aceiași parametri (tabelul următor).

Influența asupra sănătății	Termen (lung/ scurt)	Activități cu posibil efect (în faza de construire/ amenajare și funcționare)	Impact predictibil (tip, măsurabilitate – calitativ(Q), estimabil(E), calculabil (C))		Populația la risc	Riscul impactului (cert, probabil, speculativ)
			Impact pozitiv	Impact negativ		
Poluare	TS	Activități de construire/ amenajare		Poluare atmosferică, praf, zgomot (E)	Populația rezidentă	C
	TL	post-construire/ amenajare	Scăderea nivelului de zgomot, a gradului de poluare atmosferică. (Q)			P
Siguranța populației	TS	Crește mobilitatea populației, prezența muncitorilor, criminalitate „importată”		Accidente de mașină, spargerii, furt (Q) sau (E)	Populația rezidentă, dar mai ales din vecinătate	P
	TL	Post-construire crește stabilitatea, crește siguranța prin asigurarea securității imobilului și implicit a zonei	Creșterea siguranței în zona limitrofă (Q)		Populația rezidentă, mai ales bătrânii care locuiesc singuri, grupele vulnerabile	P
Izolare/str es; acces la serviciile esențiale	TS	Diferite activități de construire/ amenajare și renovare;		Împiedicarea accesului vehiculelor care asigură urgențele, a accesului la transportul public (Q)	Populația rezidentă, mai ales bătrâni, familii cu copii mici	S P
	TL	Post-construcție: îmbunătățirea design-ului și a căilor de acces	Îmbunătățirea accesului (la) mijloacelor de transport (Q)		Populația rezidentă	S
Zgomot	TS	Zgomot datorat activităților de construire/ amenajare, creșterii traficului		Stări de nervozitate, tulburări de somn, anxietate (E) sau (C)	Populația rezidentă, mai ales grupuri vulnerabile	P C
	TL	Post-construire: circulația auto și pietonală	Circulație organizată, acces controlat (Q) sau (E)		Populația rezidentă	S P
Deșeuri	TS	Deșeuri rezultate în urma activităților de construire/ amenajare		Disconfort datorat deșeurilor aferente activităților de	Populația rezidentă	P C

				construire/ amenajare și a celor menajere (Q)		
	TL	Post-construire: amenajarea unui sistem de management al deșeurilor	Mai bună organizare a managementului deșeurilor și a salubrității stradale (Q)		Populația rezidentă	S P
Estetica mediului	TS	Aspect de șantier în lucru		Disconfort datorat aspectului neplăcut în zonă (Q)	Populația rezidentă	P C
	TL	Post-construire: noua construcție va îmbunătăți aspectul estetic al zonei	Contribuie la stare de bine a populației, prin design-ul clădirii, spații înverzite etc. (Q)		Populația rezidentă	C
Calitatea vieții	TS	Activități de construire/ amenajare care determină scăderea calității vieții		Stres, anxietate, tulburări de somm etc.(e)	Populația rezidentă	P C
	TL	Post-construire: creșterea nivelului socio-economic al zonei, servicii	Potențial crescut de dezvoltare prin atragera de noi investitori (E)		Populația rezidentă	C

În faza de construire/amenajare

Impact negativ:

Au fost identificate 8 efecte cu impact negativ. Dintre acestea, 2 au fost evaluate ca certe 4 ca probabile și 2 ca speculative:

- **Impact negativ cert.** Efectele asupra sănătății determinate de un impact negativ evaluat ca cert sunt date de: *Mediu (2/4)*;
- **Impact negativ probabil.** Efectele asupra sănătății determinate de un impact negativ evaluat ca probabil sunt date de: *Mediu (2/4)*, *Pericol de accidente și siguranța populației (1/2)*, *Stil de viață (1/1)*;
- **Impact negativ speculativ.** Efectele asupra sănătății determinate de un impact negativ evaluat ca speculativ – *Accesul la serviciile publice (2/2)*.

Impact pozitiv:

A fost identificat 1 efect cu impact pozitiv. Acesta a fost evaluat ca probabil:

- **Impact pozitiv cert.** Efectele asupra sănătății determinate de un impact pozitiv evaluat ca cert – nu s-au constatat;
- **Impact pozitiv probabil.** Efectele asupra sănătății determinate de un impact pozitiv evaluat ca probabil sunt date de *Pericol de accidente și siguranța populației (1/2)*;

- **Impact negativ speculativ.** Efectele asupra sănătății determinate de un impact pozitiv evaluat ca speculativ – nu s-au constatat.

În faza de funcționare

Impact negativ:

Au fost identificate 2 efecte cu impact negativ. Acestea au fost evaluate ca speculative:

- **Impact negativ cert.** Efectele asupra sănătății determinate de un impact negativ evaluat ca cert – nu s-au constatat;

- **Impact negativ probabil.** Efectele asupra sănătății determinate de un impact negativ evaluat ca probabil – nu s-au constatat;

- **Impact negativ speculativ.** Efectele asupra sănătății determinate de un impact negativ evaluat ca speculativ sunt date de *Mediu (2/4)*.

Impact pozitiv:

Au fost identificate 6 efecte cu impact pozitiv. Dintre acestea, 4 au fost evaluate ca certe și 2 ca probabile.

- **Impact pozitiv cert.** Efectele asupra sănătății determinate de un impact pozitiv evaluat ca cert sunt date de *Accesul la serviciile publice (1/2)*, *Mediu (1/4)*, *Pericol de accidente și siguranța populației (2/2)*, *Stil de viață (1/1)*;

- **Impact pozitiv probabil.** Efectele asupra sănătății determinate de un impact pozitiv evaluat ca probabil sunt date de *Mediu (1/4)*, *Accesul la serviciile publice (1/2)*;

- **Impact pozitiv speculativ.** Efectele asupra sănătății determinate de un impact pozitiv evaluat ca speculativ – nu s-au constatat.

V. ALTERNATIVE

Având în vedere că cele mai apropiate locuințe se află la distanțe de aproximativ 560 m față de platforma de gunoi propusă și că estimările calculelor de dispersie efectuate arată că imisiile de amoniac de la nivelul obiectivului de investiție studiat, nu vor depăși valorile CMA zilnică/ CMA momentană în condiții atmosferice obișnuite ale zonei, considerăm că impactul datorat activităților desfășurate pe amplasamentele studiate, asupra populației aflată în zona învecinată, este unul nesemnificativ. În aceste condiții proiectul poate fi implementat, în forma actuală, fără a fi necesară găsirea altor alternative.

Factorii de disconfort sunt indicatori subiectivi și nu se pot cuantifica într-o formă matematică care să permită o evaluare de risc.

Activitatea desfășurată nu va genera substanțe periculoase la niveluri care pot determina riscuri semnificative asupra stării de sănătate a populației, prin aplicarea măsurilor prevăzute.

Factorii de disconfort sunt indicatori subiectivi și nu se pot cuantifica într-o formă matematică care să permită o evaluare de risc.

În cazul sesizărilor din partea populației învecinate, calitatea aerului va fi verificată practic prin măsurători de emisii / imisii aer în perioada de funcționare a obiectivului, pe direcția predominantă a vântului, în timpul verii și în apropierea locuințelor din vecinătate, conform unui program de monitorizare anual, prin analize efectuate de către un laborator acreditat, pentru principalii poluanți din aer (în special amoniac și pulberi), inclusiv pentru verificarea impactului cumulativ. Depășirea valorilor prevăzute în normele sanitare va conduce la aplicarea de măsuri tehnice, organizatorice și/sau limitarea activității poluatoare.

VI. CONDIȚII ȘI RECOMANDĂRI

Pentru diminuarea impactului pe care activitatea desfășurată în amplasamentul analizat o poate avea asupra populației rezidente, sintetizăm, în continuare, câteva din măsurile esențiale pe care titularul de activitate le va avea în vedere.

Pentru realizarea acestei investiții se vor obține avizele specificate în certificatul de urbanism și se vor respecta recomandările cuprinse în avizele / studiile de specialitate, prevederile legale și normativele în vigoare.

Activitatea de pe amplasament trebuie să se desfășoare cu asigurarea și implementarea tuturor măsurilor de reducere a impactului asupra fiecărui factor de mediu, așa cum au fost propuse în prezentul studiu.

Se propun diferite măsuri pentru minimizarea și/sau evitarea potențialelor impacturi asupra mediului. Măsurile generale de reducere includ conformarea cu reglementările naționale și europene și respectarea prevederilor planurilor și programelor locale, regionale și naționale, care au legătură cu acest proiect.

Măsuri de diminuare a impactului asupra calității aerului

Estimările au fost efectuate, considerându-se valorile medii a emisiilor de amoniac provenite de la nivelul platformei de depozitare a gunoiului de grajd din comuna Buzoești cu un efectiv de 2433 capete animale.

În condiții de calm atmosferic, valorile calculate ale imisiilor de amoniac datorate activității de depozitare a gunoiului de grajd, în zona celor mai apropiate locuințe (cca 560 m), vor fi sub CMA medie zilnică / CMA momentană.

În condițiile atmosferice obișnuite ale zonei, nivelurile estimate ale imisiilor de amoniac datorate activității de depozitare a gunoiului de grajd, în zona celor mai apropiate locuințe (cca 560 m) vor fi sub CMA medie zilnică / CMA momentană.

Verificarea acestor estimări se va efectua prin măsurători conform unui program de monitorizare anual, prin analize efectuate de către un laborator acreditat, pentru principalii poluanți din aer (în special amoniac), la limita cu cele mai apropiate locuințe, în special în timpul verii. Depășirea valorilor prevăzute în normele sanitare va conduce la aplicarea de măsuri tehnice, organizatorice și/sau limitarea activității poluatoare.

Pentru reducerea emisiilor se recomandă menținerea curățeniei în incinta obiectivului.

Se recomandă ca în jurul obiectivului să se înființeze și să se întrețină o perdea de vegetație cu scopul de diminuare a impactului olfactiv și sonor.

Se va institui un sistem de control și monitorizare a surselor generatoare de emisii poluante în mediu și se vor asigura dotările pentru reducerea impactului asupra mediului și sănătății umane.

Titularul activității/operatorul are obligația plantării și întreținerii perdelelor vegetale pentru reținerea mirosurilor.

Titularul activității/operatorul își va planifica și gestiona activitățile din care rezultă mirosuri dezagreabile, persistente, sesizabile olfactiv, ținând seama de condițiile atmosferice, evitându-se planificarea acestora în perioadele defavorabile dispersiei pe verticală a poluanților (inversiuni termice, timp înnoțat), pentru prevenirea transportului mirosului la distanțe mari. Se va face instruirea personalului pentru a-și desfășura activitatea astfel încât nivelul mirosului să fie minim.

Titularul/operatorul instalației se va asigura că toate operațiile de pe amplasament să se realizeze în așa fel încât emisiile și mirosurile să nu determine deteriorarea calității aerului, dincolo de limitele amplasamentului evitându-se, de asemenea, impactul prin cumul de emisii.

Realizarea lucrărilor se va face cu asigurarea tuturor măsurilor specifice de diminuare a impactului asupra mediului, și anume:

- folosirea de utilaje de construcție moderne, dotate cu motoare ale căror emisii să respecte legislația în vigoare;
- reducerea vitezei de circulație pe drumurile publice a vehiculelor grele pentru transportul materialelor;
- stropirea cu apă a pământului excavat și a deșeurilor de construcție depozitate temporar în amplasament, în perioadele lipsite de precipitații;
- depozitarea deșeurilor de construcție în mod controlat, în spații special destinate și amenajate și eliminarea acestor deșeuri prin operatori autorizați;
- diminuarea la minimum a înălțimii de descărcare a materialelor care pot genera emisii de particule;
- utilizarea de betoane preparate în stații specializate, evitându-se utilizarea de materiale de construcție pulverulente în amplasament;
- oprirea motoarelor utilajelor în perioadele în care nu sunt implicate în activitate;
- oprirea motoarelor vehiculelor în intervalele de timp în care se realizează descărcarea materialelor;
- prevederea de spații special amenajate, dotate cu pubele pentru colectarea deșeurilor menajere rezultate de la personalul de execuție și eliminarea periodică a acestor deșeuri printr-un operator autorizat;
- instruirea periodică a personalului de execuție privind protecția mediului;
- desemnarea unor persoane responsabile pentru protecția mediului în timpul executării lucrărilor de construcție, cu includerea acestor responsabilități în fișele posturilor și cu prevederea de sancțiuni în cazul nerespectării măsurilor prevăzute;

În perioada de funcționare vor fi respectate următoarele măsuri:

- implementarea unui program de verificare și de întreținere preventivă a echipamentelor și instalațiilor (inclusiv a celor pentru controlul emisiilor) în vederea eliminării posibilelor pierderi accidentale de emisii în atmosferă;
- se vor aplica măsuri pentru minimizarea emisiilor de miros;
- utilizarea de echipamente și utilaje conforme din punct de vedere tehnic cu cele mai bune tehnologii existente;
- efectuarea verificărilor tehnice periodice ale autovehiculelor implicate în proiect și menținerea acestora într-o stare bună de funcționare;
- oprirea motoarelor utilajelor și vehiculelor de transport în perioadele în care se efectuează încărcarea – descărcarea gunoiului de grajd;
- reducerea vitezei de circulație pe drumurile publice a vehiculelor grele;
- stabilirea și respectarea traseelor de circulație în interiorul incintei și a parcării;
- instruirea personalului pentru a desfășura activitățile astfel încât nivelul emisiilor să fie cât mai redus;
- adăugarea de compost maturat peste fiecare nouă încărcătură de material proaspăt într-o proporție de circa 1 la 4;
- amestecarea diverselor tipuri de materiale (gunoi de grajd, resturi menajere, vegetale, fragmente de lemn) pentru obținerea unui raport C:N favorabil și a unei consistențe solide;
- acoperirea cu prelată la sfârșitul zilei pentru a împiedica insectele să depună ouă;
- aerarea suficientă a grămezii pentru evitarea fermentației anaerobe, de exemplu prin așezarea la bază a unui strat de vreascuri sau alte materiale lemnoase;
- pentru diminuarea disconfortului produs de mirosurile datorate proceselor de compostare anaerobă s-a prevăzut plantarea unei perdele de arbori perimetrale;
- se recomandă ca pe platforma de gunoi de grajd să nu se depoziteze excremente de câine sau pisică.

Nu se vor stoca temporar pe amplasament carburanți și nu se vor face reparații ale utilajelor/mijloacelor de transport în amplasament. Reparațiile la utilajele și vehiculele utilizate, precum și schimbul de ulei (dacă este cazul) vor fi efectuate numai la unități service autorizate.

Emisiile de poluanți scad cu cât performanțele motorului vehiculelor sunt mai avansate, tendința în lume fiind fabricarea de motoare cu consumuri cât mai mici pe unitatea de putere și cu un control cât mai restrictiv al emisiilor. Având în vedere achiziția de utilaje noi pentru întreținerea platformei de gunoi de grajd, se evidențiază faptul că emisiile de la utilaje pe perioada de mentenanță vor fi minime.

În cazul sesizărilor din partea vecinilor, se va elabora un plan de gestionare al disconfortului olfactiv și se vor aplica măsurile stabilite care să conducă la diminuarea disconfortului olfactiv, în conformitate cu Legea nr. 123 din 10 iulie 2020 pentru

modificarea și completarea Ordonanței de Urgență a Guvernului nr. 195/2005 privind protecția mediului.

Titularul de activitate este responsabil de gestionarea oricăror situații, pentru a nu crea disconfort vecinilor.

Gunoii de grajd depozitați pe platformele comunale provin de la gospodăria/fermieri ce aparțin UAT-urilor respective, care la rândul lor depozitează, temporar, gunoii de grajd produs de fermele lor, pe platformele individuale. Cantitatea de gunoi depozitată pe platformele individuale și perioada de depozitare a gunoii vor fi reduse, astfel încât acestea să nu producă disconfort vecinilor.

Măsuri pentru protecția apelor, solului și subsolului

- utilajele și mijloacele de transport vor folosi doar căile de acces stabilite conform proiectului;
- utilajele și mijloacele de transport vor fi verificate periodic în vederea evitării posibilității de apariție a scurgerilor accidentale ca urmare a unor defecțiuni ale acestora cât și pentru minimizarea emisiilor în atmosferă;
- depozitarea materialelor în cadrul organizării de șantier trebuie să asigure securitatea depozitelor, manipularea adecvată și eficiența, toate acestea în scopul de a evita pierderile și poluarea accidentală;
- operațiile de schimbare a uleiului pentru mijloacele de transport se vor executa doar în locuri special amenajate, de către personal calificat, prin recuperarea integrală a uleiului uzat, care va fi predat operatorilor economici autorizați să desfășoare activități de colectare, valorificare și/sau de eliminare a uleiurilor uzate, în conformitate cu directiva 75/439/CEE privind eliminarea uleiurilor reziduale, modificată și completată prin directiva 87/101/CEE, care a fost transpusă în legislația națională prin H.G. 235/2007 (privind gestionarea uleiurilor uzate);
- în cazul unor scurgeri de motorină sau uleiuri, vor fi luate imediat măsuri de colectare și prevenire sau înlăturare a poluării solului, pentru a preveni infiltrarea în adâncime spre apa subterană;
- vor fi amenajate spații speciale pentru colectarea și stocarea temporară a deșeurilor (ambalaje ale materialelor de construcții, deșeuri provenite din resturi ale materialelor de construcții);
- toate deșeurile vor fi eliminate controlat de pe amplasament în baza contractelor încheiate cu firme specializate;
- pe durata lucrărilor nu se vor arunca, incinera, depozita pe sol și nici nu se vor îngropa deșeuri menajere sau alte tipuri de deșeuri;
- în cazul respectării tehnologiilor de execuție a lucrărilor factorul „sol” și „subsol” nu va fi afectat de poluare;
- nu este permisă evacuarea nici unei substanțe sau materii care poluează mediul în apele de suprafață sau canalele de scurgere de pe amplasament sau din afara acestuia;
- refacerea zonelor afectate de realizarea lucrărilor;

- încărcarea și descărcarea gunoiului de grajd trebuie să aibă loc în zone desemnate, protejate împotriva pierderilor și scurgerilor;
- titularul trebuie să ia toate măsurile necesare pentru a preveni sau minimiza emisiile în apă, în special prin structurile subterane;
- colectarea selectivă a tuturor deșeurilor rezultate pe categorii, conform prevederilor HG 856/2002 privind gestionarea deșeurilor și valorificarea/ eliminarea acestora prin operatori autorizați.

În situații normale de funcționare, nu se întrevăd riscuri de contaminare a solului și apelor subterane, în condițiile:

- utilizării platformei betonate pentru gunoiul de grajd și , eventual acoperirea acesteia, pentru a se evita efectul de spălare al nutrienților prin precipitații;
- folosirii dejecțiilor ca îngrășământ natural cu respectarea BAT;
- analizării dejecțiilor înainte de a fi folosite ca îngrășământ pentru a vedea pentru ce tipuri de culturi și terenuri se pretează;
- efectuării unui studiu pedologic și agrochimic pe terenurile unde urmează a fi aplicate îngrășăminte naturale;
- realizării unei platforme din beton armat impermeabilizată cu argilă compactată sau folie de polietilenă de înaltă densitate;
- realizării unui management adecvat al gunoiului de grajd;
- verificării periodice a impermeabilizării canalului de colectare levigat;
- managementului adecvat al cantității de levigat din bazinul de colectare astfel încât să nu existe curgeri și încheierea unui contract cu o firmă de specialitate în vederea vidanjării și aplicării lui pe teren sau la umectarea gunoiului în fază de compostare;
- amplasării unui container cu capac de circa 1 m³ pentru colectarea eventualelor deșeuri periculoase care ajung accidental la platformă (cutii de vopsea, recipiente, ulei uzat etc.). Deșeurile reziduale acumulate urmând a fi preluate, periodic, de către operatorul de salubritate care asigură colectarea deșeurilor menajere în comună, în vederea eliminării finale.

Prin respectarea tuturor măsurilor de organizare, funcționare a obiectivului, precum și a prevederilor din domeniul protecției mediului, protecției și securității muncii, poluările accidentale cu impact semnificativ asupra apelor și solului pot fi prevenite și vor fi evitate.

La realizarea platformei de gunoi propuse, se va obține Avizul de gospodărire a apelor și se vor respecta condițiile impuse.

Se vor lua toate măsurile pentru a nu contamina apele de suprafață sau subterane din zona.

Măsurile propuse pentru limitarea efectelor negative produse de zgomot

Măsurile curente aplicate de reducere a poluării sonore pot fi încadrate în două categorii:

- de reducere a nivelului de zgomot la sursă;
- de protecție a receptorului.

Pentru reducerea nivelului de zgomot la sursă, se recomandă reducerea traficului greu. Se apreciază că în timpul execuției nu se vor înregistra niveluri de zgomot care să depășească limitele admisibile.

Pentru reducerea impactului zgomotului asupra populației, operatorul va respecta următoarele condiții:

- toate activitățile vor fi planificate și desfășurate astfel încât impactul zgomotelor să fie redus;
- se interzic în timpul nopții manevrele de descărcare a gunoiului de grajd;
- toate utilajele care produc zgomot și/sau vibrații vor fi menținute în stare bună de funcționare;
- se va menține curățenia pe amplasament și pe drumurile de acces;
- drumurile și aleile din incintă vor fi întreținute corespunzător;
- se interzice desfășurarea de alte activități decât cele specifice obiectivului;
- în jurul obiectivului este recomandat a se crea / întreține o perdea verde, din arbuști și arbori;

Toate echipamentele mecanice trebuie să respecte standardele referitoare la emisiile de zgomot în mediul produse de echipamentele destinate utilizării în exteriorul clădirii.

În timpul funcționării proiectului nivelul de zgomot echivalent se va încadra în limitele Standard 10009/2017- Acustica Urbană – limite admisibile ale nivelului de zgomot și OM nr.119/2014 pentru aprobarea Normelor de igienă și sănătate publică privind mediul de viață al populației.

Se vor utiliza echipamente cu generare de zgomot redus și se vor aplica măsuri adiționale de reducere a zgomotului, dacă va fi necesar, pentru încadrarea în limitele admisibile.

Pentru a nu se depăși nivelul de zgomot prevăzut în normele legale, dacă va fi necesar, recomandăm ca zona obiectivului să se amenajeze cu vegetație (arbori, arbuști) pe laturile dinspre receptorii sensibili care va funcționa ca o perdea de protecție împotriva propagării zgomotelor și a poluanților rezultați din activitate.

Funcționarea obiectivului să nu ducă la depășirea normelor privind nivelul zgomotului și al vibrațiilor din zona de locuit prevăzute în Ord. 119/2014, cu completările și modificările ulterioare, în SR nr. 10009/2017 – Acustica urbană, în conformitate cu SR ISO 1996/1-08 și SR ISO 1996/2-08.

Împotriva senzației de disconfort a populației prin producerea de eventuale zgomote, vibrații, mirosuri, praf, fum a investiției propuse, care afectează liniștea publică sau locatarii adiacenți obiectivului se vor asigura mijloacele adecvate de limitare a nocivităților, astfel încât să se încadreze în normele din standardele în vigoare.

Recomandăm să fie stabilită o zonă de protecție sanitară de cca 500 m perimetral în jurul platformei de gunoi propuse – în procedura de autorizare a noilor construcții din această zonă, DSP județean va stabili necesitatea efectuării studiului de impact asupra sănătății populației, în funcție de natura fiecărui obiectiv. La delimitarea în teren

a zonei de protecție sanitară se va ține cont de elementele existente (drumuri, cursuri de apă permanente sau temporare, zone de vegetație permanentă etc).

VII. CONCLUZII

Prezentul studiu reprezintă o **ediție revizuită a Studiului de impact asupra sănătății și confortului populației nr. 2490 din 12.12.2024**, elaborat de Impact Sănătate S.R.L., în contextul modificărilor aduse planului de încadrare și planului de situație propuse.

Studiul de impact asupra stării de sănătate a populației a fost efectuat la solicitarea beneficiarului conform adresei DSP Argeș, conform prevederilor Ordinului M.S. nr. 119/2014, art.11, alin (1)cu modificările și completările ulterioare.

În documentație au fost prevăzute măsuri de protecție privind reducerea impactului asupra mediului și a sănătății populației. Respectarea acestor măsuri și a condițiilor tehnice privind dotările, cât și exploatarea în condiții de siguranță a instalațiilor în sistem monitorizat vor conduce la diminuarea impactului asupra mediului și sănătății populației.

Calitatea vieții și standardele de viață ale comunității locale nu vor fi afectate negativ de punerea în practică a proiectului, în condiții normale de funcționare.

Vecinătăți

Conform planului de amplasament și documentației depuse, obiectivul are următoarele vecinătăți:

- **NORD:** terenuri neconstruite, arabile;
- **EST:** terenuri neconstruite; râu la distanța de cca 640 m față de limita amplasamentului și la distanța de peste 2200 m față de platforma de gunoi propusă;
- **SUD:** drum de exploatare la limita amplasamentului; locuințe la distanța de cca 560 m, 570 m, 595 m, 620 m față de limita amplasamentului și la distanța de cca 775 m, 765 m, 780 m, 795 m față de platforma de gunoi propusă;
- **VEST:** drum de exploatare la limita amplasamentului; locuințe la distanța de cca 900 m, 920 m, 935 m față de limita amplasamentului și față de platforma de gunoi propusă;
- **NORD-VEST:** drum de exploatare la limita amplasamentului; hale industriale la distanța de cca 330 m, 470 m, 560 m față de limita amplasamentului și față de platforma de gunoi propusă; locuințe la distanța de cca 700 m, 735 m față de limita amplasamentului și față de platforma de gunoi propusă;

Accesul pe amplasament se face prin intermediul unui drum de acces (drum comunal), aflat în administrarea UAT Buzoești.

Considerăm că activitățile care se vor desfășura în cadrul obiectivului studiat nu vor afecta negativ confortul și starea de sănătate a populației din zonă, prin aplicarea măsurilor prevăzute.

Evaluarea impactului a fost realizată printr-un studiu care a analizat potențialii factori de risc din mediu precum și recomandările care au ca scop minimalizarea efectelor negative.

Conform estimărilor rezultate din calculele de dispersie se pot trage concluziile că în condițiile obișnuite de funcționare și prin respectarea măsurilor propuse, activitatea desfășurată nu va genera substanțe periculoase la niveluri care pot determina riscuri semnificative asupra stării de sănătate a populației.

Estimările au fost efectuate, considerându-se valorile medii a emisiilor de amoniac provenite de la nivelul platformei de depozitare a gunoiului de grajd din comuna Buzoești cu un efectiv de 2433 capete animale.

În condiții de calm atmosferic, valorile calculate ale emisiilor de amoniac datorate activității de depozitare a gunoiului de grajd, în zona celor mai apropiate locuințe (cca 560 m), vor fi sub CMA medie zilnică / CMA momentană.

În condițiile atmosferice obișnuite ale zonei, nivelurile estimate ale emisiilor de amoniac datorate activității de depozitare a gunoiului de grajd, în zona celor mai apropiate locuințe (cca 560 m) vor fi sub CMA medie zilnică / CMA momentană.

Verificarea acestor estimări se va efectua prin măsurători conform unui program de monitorizare anual, prin analize efectuate de către un laborator acreditat, pentru principalii poluanți din aer (în special amoniac), la limita cu cele mai apropiate locuințe, în special în timpul verii. Depășirea valorilor prevăzute în normele sanitare va conduce la aplicarea de măsuri tehnice, organizatorice și/sau limitarea activității poluatoare.

Pentru reducerea emisiilor se recomandă menținerea curățeniei în incinta obiectivului.

Se recomandă ca în jurul obiectivului să se înființeze și să se întrețină o perdea de vegetație cu scopul de diminuare a impactului olfactiv și sonor.

Valorile concentrațiilor substanțelor poluante în aerul ambiant trebuie să nu depășească valorile limită, în conformitate cu legislația în vigoare (Legea nr. 104/2011 - privind calitatea aerului înconjurător) și STAS 12574/87- privind concentrațiile maxime admisibile ale substanțelor poluante din atmosferă "Aer din zonele protejate".

Beneficiarul proiectului se va asigura că toate operațiile de pe amplasament să se realizeze în așa fel încât emisiile și mirosurile să nu determine deteriorarea calității aerului, dincolo de limitele amplasamentului.

Impactul activităților de pe amplasament asupra atmosferei va fi nesemnificativ, dacă măsurile ce se vor adopta vor situa poluarea în limitele concentrațiilor admise pentru poluanții din emisiile atmosferice.

Rezultatele obținute privind doza de expunere și aportul zilnic calculate la concentrațiile amoniacului prognozate în cazul funcționării obiectivului arată că în condiții obișnuite ale zonei nu se vor produce efecte asupra stării de sănătate datorită acestora.

Prin respectarea tuturor măsurilor de organizare, funcționare a obiectivului, precum și a prevederilor din domeniul protecției mediului, protecției și securității muncii, poluările accidentale cu impact semnificativ asupra apelor și solului pot fi prevenite și vor fi evitate.

Funcțiunea obiectivului studiat, nu are impact semnificativ asupra solului și apelor subterane, în condițiile respectării tehnologiilor de pe amplasament, conform reglementărilor tehnice în vigoare, respectiv a adoptării măsurilor tehnice și operaționale stabilite, pentru exploatarea funcțiunii propuse a se realiza pe amplasament.

Funcționarea obiectivului să nu ducă la depășirea normelor privind nivelul zgomotului și al vibrațiilor din zona de locuit prevăzute în Ord. 119/2014, cu completările și modificările ulterioare, în SR nr. 10009/2017 – Acustica urbană, în conformitate cu SR ISO 1996/1-08 și SR ISO 1996/2-08. Această recomandare se referă la zgomotul produs de funcționarea obiectivului, spre deosebire de zgomotele produse de alte surse existente în zonă (ex. trafic auto).

Conform Ordinului M.S. nr. 119 din 2014, modificat și completat de Ord. MS nr. 1257/2023 nivelul acustic echivalent continuu, măsurat în exteriorul locuinței, la 1,5 m înălțime de sol, nu ar trebui să depășească 50-55 dB(A) ziua și 40-45dB (A) noaptea, motiv pentru care se vor lua măsuri în vederea menținerii nivelurilor de zgomot aferente activităților obiectivului sub limita maximă admisă.

Prin funcționarea acestui obiectiv, cu respectarea măsurilor de diminuare a impactului pentru fiecare categorie de factor de mediu, se consideră că prognoza asupra calității vieții se menține în condițiile anterioare, iar prin activitatea sa, condițiile sociale ale comunității din localitate se vor îmbunătăți, atât prin forța de muncă solicitată, prin calitatea forței de muncă cât și a condițiilor de muncă. Impactul funcționării obiectivului studiat va fi pozitiv prin crearea de locuri de muncă și va contribui la creșterea veniturilor la bugetul local.

Împotriva senzației de disconfort a populației prin producerea de eventuale zgomote, vibrații, mirosuri, praf, fum a obiectivului studiat, care afectează liniștea publică sau locatarii adiacenți obiectivului, se vor asigura mijloacele adecvate de limitare a nocivităților, astfel încât să se încadreze în normele din standardele în vigoare.

Coroborând concluziile anterioare, considerăm că, în condițiile respectării proiectului și a recomandărilor din avizele/studiile de specialitate, activitățile care se vor desfășura în cadrul obiectivului studiat nu vor afecta negativ starea de sănătate a populației din zonă.

Recomandăm să fie stabilită o zonă de protecție sanitară de cca 500 m perimetral în jurul platformei de gunoi propuse – în procedura de autorizare a noilor construcții din această zonă, DSP județean va stabili necesitatea efectuării studiului de impact asupra sănătății populației, în funcție de natura fiecărui obiectiv. La delimitarea în teren a zonei de protecție sanitară se va ține cont de elementele existente (drumuri, cursuri de apă permanente sau temporare, zone de vegetație permanentă etc).

Considerăm că obiectivul de investiție: ***"REALIZARE SISTEM INTEGRAT DE COLECTARE ȘI VALORIFICARE A GUNOIULUI DE GRAJD ÎN COMUNA BUZOEȘTI, JUDEȚUL ARGES"***, situat în comuna Buzoești, sat Vulpești, județul Argeș, NC 91735, poate avea un impact pozitiv din punct de vedere socio-economic în zonă, iar eventualul impact negativ asupra sănătății populației poate fi evitat prin respectarea condițiilor enumerate.

VIII. SURSE BIBLIOGRAFICE

- Ordin MS nr. 119 /2014 Publicat în Monitorul Oficial, Partea I nr. 127 din 21.02.2014 pentru aprobarea Normelor de igienă și a recomandărilor privind mediul de viață al populației, cu modificările și completările ulterioare;
- Ord. 1524/2019 pentru aprobarea Metodologiei de organizare a studiilor de evaluare a impactului anumitor proiecte publice și private asupra sănătății populației;
- Ord. M. S. nr. 1030/2009 (modificat prin Ord. 251/2012, Ord. 1185/2012) privind aprobarea procedurilor de reglementare sanitară pentru proiecte de amplasare, construcție, amenajare și reglementări sanitare a funcționării obiectivelor și a activităților desfășurate;
- S. Mănescu – Tratat de igienă; Ed. med. vol. I, București, 1984;
- Susan Thompson, Faculty of the Built Environment, University of New South Wales, A planner's perspective on the health impacts of urban settings, Vol. 18(9-10) NSW Public Health Bulletin;
- <https://www.who.int/hia/examples/agriculture/whohia008/en/>;
- Baskin-Graves L, Mullen H, Aber A, Sinisterra J, Ayub K, Amaya-Fuentes R, et al. Rapid Health Impact Assessment of a Proposed Poultry Processing Plant in Millsboro, Delaware. International journal of environmental research and public health. 2019 Sep 16;16(18). PubMed;
- Lock K, Gabrijelcic-Blenkus M, Martuzzi M, Otorepec P, Wallace P, Dora C, et al. Health impact assessment of agriculture and food policies: lessons learnt from the Republic of Slovenia. Bulletin of the World Health Organization. 2003;81(6):391-8. PubMed;
- Hashemi M, Sadeghi A, Dankob M, Aminzare M, Raeisi M, Heidarian Miri H, et al. The impact of strain and feed intake on egg toxic trace elements deposition in laying hens and its health risk assessment. Environmental monitoring and assessment. 2018 Aug 21;190(9):540. PubMed;
- Lester C, Temple M. Health impact assessment and community involvement in land remediation decisions. Public health. 2006 Oct;120(10):915-22. PubMed;
- Triolo L, Binazzi A, Cagnetti P, Carconi P, Correnti A, De Luca E, et al. Air pollution impact assessment on agroecosystem and human health characterisation in the area surrounding the industrial settlement of Milazzo (Italy): a multidisciplinary approach. Environmental monitoring and assessment. 2008 May;140(1-3):191-209. PubMed;
- Lock K, McKee M. Health impact assessment: assessing opportunities and barriers to intersectoral health improvement in an expanded European Union. Journal of epidemiology and community health. 2005 May;59(5):356-60. PubMed;
- Rosenberg BJ, Barbeau EM, Moure-Eraso R, Levenstein C. The work environment impact assessment: a methodologic framework for evaluating health-based

interventions. American journal of industrial medicine. 2001 Feb;39(2):218-26. PubMed;

- <http://www.hc-sc.gc.ca/hppb/phdd/determinants/index.html>;
- Ison E (2000) Resource for health impact assessment. Volume 1. London: NHSE;
- http://www.london.gov.uk/mayor/health_commission/2001/hltfeb27/papers/hltfeb27item5a.pdf (January 2002);
- Maconachie M, Elliston K (2002) A guide to doing a prospective Health Impact Assessment of a Home Zone. Plymouth: University of Plymouth;
- McIntyre L, Petticrew M (1999) Methods of health impact assessment: a literature review. Glasgow: MRC Social and Public health Sciences Unit;
- The Merseyside Guidelines for Health Impact Assessment. Liverpool: Merseyside Health Impact Assessment Steering Group South & West Devon Health Authority (2001);
- The World Health Organisation Constitution. Geneva: WHO World Health Organisation (1998);
- Health Impact Assessment: Gothenburg consensus paper. (December 1999), Brussels: WHO European Centre for Health Policy;
- Barton H, Tsourou C (2000) Healthy Urban Planning. London: Spon (for WHO Europe)
- Supplementary Guidance for Conducting Health Risk Assessment of Chemical Mixtures, US EPA, 2000;
- IGHRM (2009) Chemical Mixtures: A Framework for Assessing Risk to Human Health (CR14). Institute of Environment and Health, Cranfield University, UK;
- Haddad S, Beliveau M, Tardif R, Krishnan K. A PBPK modeling-based approach to account for interactions in the health risk assessment of chemical mixtures. Toxicological sciences: an official journal of the Society of Toxicology. 2001 Sep;63(1):125-31. PubMed.

Acest material nu înlocuiește acordul vecinilor. Orice reclamație din partea vecinilor se rezolvă de către beneficiar. IMPACT SĂNĂTATE SRL nu își asumă responsabilitatea rezolvării acestor conflicte.

Materialul a fost efectuat, în baza documentației prezentate, în condițiile actuale de amplasament și în contextul legislației și practicilor actuale. Orice modificare intervenită în documentația depusă la dosar sau/și nerespectarea recomandărilor și condițiilor menționate în acest material, duce la anularea lui.

Elaborator,
Dr. Chirilă Ioan
Medic Primar Igienă
Doctor în Medicină



IX. REZUMAT

Beneficiar: COMUNA BUZOEȘTI, CIF: 4318288/ 17.07.1993
Comuna Buzoești, Județ Argeș

Obiectiv de investiție: "REALIZARE SISTEM INTEGRAT DE COLECTARE ȘI VALORIFICARE A GUNOIULUI DE GRAJD ÎN COMUNA BUZOEȘTI, JUDEȚUL ARGEȘ", situat în comuna Buzoești, satul Vulpești, județul Argeș, NC 91735

Amplasamentul obiectivului studiat este situat în extravilanul comunei Buzoești, județul Argeș și aparține domeniului public al UAT Buzoești conform hotărârii Consiliului Local Buzoești nr. 27 din 30.09.1999.

Terenul cu suprafața de 912667 mp are regimul tehnic: teren extravilan.

Terenul nu este grevat de sarcini și servituți.

Amplasamentul nu este inclus în lista Monumentelor Istorice, sau ale Naturii și nici în zona de protecție ale acestora.

Obiectivul general al prezentei investiții îl constituie combaterea poluării cu nitrați a apelor, prin asigurarea managementului gunoiului de grajd generat la nivelul fermelor/ gospodăriilor din grupul țintă -2111 gospodării, ferme mici / mijlocii din cadrul UAT Buzoești, care împreună dețin un număr de 837.50 U.V.M. (Unități Vită Mare bovine, cabaline, ovine, caprine, suine).

Beneficiile pe termen lung obținute prin reducerea deversărilor de nitrați în corpurile de apă vor fi:

- diminuarea cantității de nitrați deversată în pânza freatică din cadrul UAT Buzoești;
- îmbunătățirea condițiilor pentru sănătatea populației și a condițiilor de mediu din cadrul UAT Buzoești.

Schimbările și beneficiile pe termen scurt pe care Proiectul le va produce asupra grupului țintă și a comunității locale sunt:

- asigurarea spațiului conform de depozitare pentru gunoiul de grajd generat la nivelul fermelor/gospodăriilor din grupul țintă va reduce depozitarea în spații neamenajate corespunzător și împrăștierea gunoiului pe suprafețele agricole în timpul perioadei de interdicție, astfel reducându-se deversările de nitrați în ape;
- asigurarea facilităților conforme de colectare, transport, depozitare și împrăștiere a gunoiului de grajd generat la nivelul fermelor/gospodăriilor din grupul de țintă.

Pentru tipul de platforma comunală PC 2, aferentă unui sistem integrat de management al gunoiului de grajd, propusă prin proiectul „Controlul Integrat al Poluării cu Nutrienți”, sunt necesare următoarele componente constructive și dotări:

Platforma comunală PC 2 se poate amplasa în zone cu teren plat sau cu declivitate până la 10%, într-o incintă cu suprafața de 2.067,00 m² și conține următoarele obiecte investiționale:

- Platforma de depozitare gunoi de grajd propriu-zisă;
- Rigolă carosabilă din prefabricate beton;
- Bazin stocare;
- Platformă incintă;
- Cabină personal;
- Toaletă ecologică;
- Stâlpi de lumină cu panouri fotovoltaice;
- Camere supraveghere video;
- Piezometre;
- Împrejmuire panouri plasă de sârmă bordurată;
- Spații înierbate + plantații aliniament;
- Platformă acces (L = 10 m) legătura cu drumul comunal de acces la platformă.

Incinta platformei, de formă dreptunghiulară, cu dimensiunile 61,00 m x 33,80 m cuprinde platforma propriu-zisă, platforma de incintă/carosabilă, pe latura lungă, în prelungirea racordului de acces, oferind spațiu de manevră pentru echipamentele specifice.

Efectivul de animale și păsări pe raza comunei Buzoești, județul Argeș este:

<i>Specia</i>	<i>Total animale</i>
Vaci de lapte	382
Viței	1
Juninci	99
Scroafe lactante	53
Grăsuni	178
Iapă, armăsar, cal castrat	68
Oaie-mamă, berbec, batal de 12 luni	1652
Total	2433

Platforma de depozitare

Platforma de depozitare este o construcție din beton armat cu suprafața utilă de 800 mp, constând într-o placă/radier din beton armat (20 cm grosime) cu dimensiunile de 50,00 m x 16,00 m, și pereți de beton pe trei laturi (25 cm grosime), pentru înălțimea grămezii de gunoi de 2,50 m; tipul de platformă este propus pentru condiții naturale defavorabile în care se presupune că locurile de amplasare au declivități Astfel că, peretele din mijloc, pentru care se iau măsuri suplimentare, va avea secțiune trapezoidală, ajungând constructiv, la $h = 2,75$ m, pentru h gunoi = 2,50 m. Platforma de gunoi este protejată împotriva apelor pluviale cu un dop de argilă.

Lucrări suplimentare pentru condiții cu declivități de până la 10 %:

Zid de sprijin trapezoidal;

Rigole ape pluviale;

Bazin captare ape pluviale.

Rigola carosabilă prefabricată

Latura lungă liberă a platformei este racordată la rigola de colectare a scurgerilor de pe platforma de depozitare și, parțial de pe platforma de incintă (carosabilă).

Bazin stocare (v = 80 m³)

Acesta este amplasat în imediata apropiere a platformei de gunoi de grajd, bazinul de stocare este o construcție subterană din beton armat, destinată colectării fracției lichide/ levigat (must gunoi de grajd + ape pluviale) de pe platforma carosabilă. Placa/radierul (30 cm grosime) și pereții laterali (25 cm grosime) sunt din beton armat clasa C25/30. Bazinul de stocare este hidroizolat atât la interior cât și la exterior.

Platforma incintă

În cadrul perimetrului platformei se va executa o platformă ce va deservi platforma de gunoi propriu-zisă, precum și celelalte obiecte. Suprafața platformei este de aproximativ 345,80 m². Platforma va avea lățimea de 4,00 m pe latura lungă a platformei de gunoi pentru a asigura accesul utilajelor. De asemenea, se va asigura spațiu de manevră și parcare în incintă, în zona cabinei de personal.

Cabină personal

Cabina personal, cu dimensiunile 2.200 mm x 1.500 mm x 2.500 mm, cod C017, este confecționată din panouri sandwich de 40 mm grosime, cu spumă poliuretanică și structură metalică sudată.

Toaletă ecologică

Toaleta ecologică cu dimensiunile 1.000 mm x 1.050 mm x 2.040 mm, este confecționată din poliester armat cu fibre de sticlă (PAFS) și este dotată cu vas de WC și lavoar; aceasta este vidanjabilă.

Stâlpi de iluminat cu panouri fotovoltaice

Iluminatul exterior va fi asigurat de corpurile de iluminat, amplasate câte două pe cei 2 stâlpi de 6 m înălțime, poziționați în spațiul verde. Alimentarea se face cu acumulatori care sunt alimentați la panourile fotovoltaice. Comanda iluminatului se face prin senzori de mișcare.

Camere supraveghere video

Supraveghere 24 x 24 ore, cu următoarele caracteristici: cameră de supraveghere de exterior - 4 bucăți; KIT panouri fotovoltaice pentru echipare CCTV - 1 bucată; NVR (Rețea Video de Înregistrare) 1 bucată, etc.

Piezometre

Se vor executa două piezometre cu adâncimea de 6,0 m pentru monitorizarea calității și a direcției de curgere a apei subterane.

Pentru determinarea direcției și pantei de curgere a apei, se recomandă ca piezometrele și forajul geotehnic să nu fie colineare. În situația în care nivelul apei freatică nu este întâlnit până la adâncimea de 6,0 m, adâncimea acestora poate fi stabilită

în funcție de condițiile din teren, astfel încât să se intercepteze apa și să se asigure o coloană de apă de cel puțin 2 m.

Împrejmuire cu panouri din plasă de sârmă bordurată

Incinta va fi împrejmuită cu panouri din plasă de sîrmă bordurată pe stâlpi metalici, cu dimensiunile de 2.500 mm x 2.000 mm. Poarta de acces va fi, de asemenea din panouri de sârmă bordurată, cu dimensiunea de 4.000 mm x 2.000 mm.

Platformă de acces

Se propune un drum de acces (L=10 m, l=3,5 m), care face legătura între platformă și drumul comunal de acces la platformă. Stratificația va fi: nisip (10 cm), balast (30 cm), și piatră spartă compactată (15 cm). Drumul de acces (L=10 m) se suportă financiar din bugetul investiției, iar drumul comunal este în custodia UAT, din punct de vedere al mentenanței și reparațiilor, dacă va fi cazul.

Suprafețele efective și ariile construite (altele față de cele de depozitare a gunoiului de grajd și a volumului aferent calculat) pot să difere conform etapelor de proiectare-cadru potrivit HG907/2016 și legea 50/1991, în prezentul studiu acestea fiind approximate pe baza studiului de fezabilitate prezentat.

Dotări

Utilajele necesare sistemului de manipulare și aplicare a gunoiului de grajd, inclusiv, transformarea în compost (set utilaje de transport fără montaj) sunt:

- *Buldoexcavator*
- *Tractor*
- *Braț încărcător atașat la tractor*
- *Remorcă*
- *Mașină (remorcă) de împrăștiat gunoi de grajd*
- *Vidanjă*
- *Stâlp iluminat*
- *Grup electrogen*
- *Corp iluminat exterior*
- *Cameră video wireless*
- *Cabină administrativă*
- *Toaletă ecologică*

Alte dotări: pichet PSI (cuprinde minim: cange: 2 bucăți, cazma: 1 buc, găleată 10l: 1 bucată, topor / târnăcop: 1 bucăți); stingător incendiu P6; trusă medicală de prim ajutor; masă, scaun; scară metalică (lungime: min. 2,8 m), platforme individuale tip 1 și 2.

Gunoiul de grajd depozitat pe platformele comunale provine de la gospodăria/fermierii ce aparțin UAT-urilor respective, care la rândul lor depozitează, temporar, gunoiul de grajd produs de fermele lor, pe platformele individuale.

Containere pentru deșeuri uzuale (3 bucăți):

- Volum: 1.100 litri;
- Capacitate de încărcare: 450 kg;
- Material: polietilenă de înaltă densitate;
- Dotate cu capac;
- Conforme cu normativul EN840;
- Rezistente la razele UV, temperaturi scăzute și substanțe chimice;
- Dotate cu câte 4 roți pivotante 360 de grade, două dintre ele vor fi echipate cu frână de picior;
- Culori diferite (pe tipuri de deșeuri: hârtie/carton, plastic, sticlă și metal).

Container pentru deșeuri periculoase:

- Capacitate de încărcare: 800 kg;
- Zincat la cald;
- Dotat cu capac;
- Posibilitate de a fi încuiat;
- Conform cu normativul DIN 30741, certificat UN.

Dotările se vor detalia, conform legii 50/1991 și metodologiei de realizare a devizelor stabilită în HG907/2016, în cadrul fazelor de proiectare D.T.A.C. și P.T. bazat pe nevoile reale ale comunei și ofertele primite folosind specificațiile tehnice minime elaborate la acele faze de proiectare. Acestea vor fi minim celor prevăzute în cadrul studiilor de fezabilitate și hotărârilor de consilii locale.

Strategia de exploatare/operare

Sistemul propus pentru colectarea și managementul gunoiului de grajd este concretizat de următoarele elemente de importanță majoră (elemente cheie), după cum urmează:

- Diseminarea de informații către membrii grupului țintă pentru crearea unor condiții îmbunătățite pentru stocarea gunoiului de grajd într-un depozit impermeabil unic la nivel de gospodărie ce va avea o capacitate suficientă pentru stocarea producției de până la o lună;
- Utilizarea practicilor existente din acele gospodării care transportă gunoiul cu căruța la platformă, la nivel de comună. Pentru acele gospodării care nu dispun de transport, se va organiza un serviciu de colectare contra cost a gunoiului la platforma comunală;
- Odată cu transferul gunoiului de grajd de la depozitul din gospodărie la platforma comunală, se va efectua aerarea gunoiului, astfel asigurând facilitarea activității bacteriene continue;
- Managementul gunoiului de grajd la platforma comunală, cu stocarea în grămezi de 2,5 m înălțime;
- Transferul gunoiului de la depozitul din gospodărie la platforma comunală va ocaziona aerarea și amestecarea gunoiului de grajd. Totuși va fi necesar un management activ al compostării unei părți din gunoi. Acesta se referă mai ales la părți vegetale (vreji

de tomate și la tulpinile de porumb), dar această activitate trebuie redusă la minimum pentru a reduce costurile;

- Depozitarea gunoiului se va face în grămezi înalte pentru a reduce suprafața expusă ploilor ($h < 2,5$ m);
- Asigurarea impermeabilității pereților și podelei platformei pentru a elimina scurgerile;
- Asigurarea unei capacități de depozitare suficientă pe durata de iarnă, astfel încât materialul maturat să fie pregătit pentru utilizarea pe teren.

Capacitatea calculată pentru platforma comunală de gunoi este pentru a asigura necesarul de spațiu pentru gunoiul de grajd estimat a fi colectat într-o perioadă de 6 luni.

Ținând cont și de capacitatea de depozitare în gospodării de până la o lună, perioada efectivă de depozitare este de 7 luni. Obiectivul este ca platforma să fie goliță în perioadele în care aplicarea pe terenurile agricole este posibilă, conform Codului de bune practici agricole. Durata perioadei de depozitare impusă are un efect benefic pentru stabilizarea gunoiului prin compostare.

Manipularea gunoiului de grajd și sistemul de aplicare cuprind următoarele elemente:

Colectarea gunoiului de grajd de la gospodării

Gunoiul agricol va fi adus de către gospodari la depozitul amenajat la nivel de UAT cu transportul propriu (căruță etc.), iar pentru persoanele care vor opta să utilizeze sistemul de colectare al UAT Buzoești, acesta va fi asigurat contra cost, prin utilizarea buldoexcavatorului, tractorului și a remorcilor cu care va fi dotată platforma comunală.

Descărcarea gunoiului în depozitul comunal

Căruțele/remorcile cu gunoi de grajd se vor descărca pe platforma comunală. Avantajul livrării la platformă este că aici există echipament de descărcare a gunoiului provenit din gospodărie. Înainte de a fi ridicat în grămezi, gunoiul de grajd va fi inspectat, iar eventualele deșeuri găsite vor fi separate.

Managementul gunoiului la platformă

Perioadele în care gunoiul trebuie depozitat atunci când nu poate fi împrăștiat pot fi folosite pentru managementul activ al gunoiului, pentru ca acesta să poată să se descompună. Deplasarea gunoiului după perioada de stocare în gospodărie este suficientă pentru aerarea materialului. Trebuie minimizezate alte manipulări după depozitarea acestuia la platforma comunală. Managementul gunoiului în depozit implică următoarele operații:

- manevrarea gunoiului de grajd pentru a forma grămezi de max. 2.5 m înălțime. Pentru această operație și pentru întoarcerea grămezii, pentru favorizarea procesului de compostare, va fi folosit un utilaj de încărcare adecvat, având și dispozitiv cu cupă, special creat în acest scop.
- gunoiul de grajd fiind compus în general din materii de origine organică, nu necesită management activ. Pentru compostarea unor gunoaie fibroase, precum vrejii de tomate sau cocenii de porumb, acestea vor fi plasate în șiruri de-a lungul spațiului de depozitare. Întoarcerea și amestecarea se vor realiza prin deplasarea șirului într-o

poziție laterală utilizând încărcătorul, evitând astfel necesitatea unor utilaje specializate pentru întoarcerea compostului. Astfel, un șir nou de material este amplasat în poziția inițială.

În ceea ce privește deșeurile ajunse accidental în corpul gunoiului de grajd, acestea se vor extrage și se vor depozita în pubelele special prevăzute pentru stocarea acestora (materiale inerte: sticlă, metal, plastic-carton). Acestea vor fi ridicate periodic de către operatorul de salubritate și vor fi transportate la groapa de gunoi cea mai apropiată.

Împrăștierea gunoiului

După ce gunoiul a fost stocat, el se folosește ca substanță fertilizantă în agricultură. Pentru optimizarea folosirii gunoiului în timpul primăverii și vara târziu pe terenuri cultivate și pe culturile în creștere sunt necesare mașini de împrăștiere specializate. Din cauza materialului foarte uscat care rezultă, sunt necesare împrăștiatori cu descărcător posterior.

Manipularea fracției lichide

Căderile de precipitații și levigatul (mustul) gunoiului de grajd vor fi colectate în bazinul de stocare levigat (precipitații + must de gunoi), cu pereții căptușiți cu materiale impermeabile. Este necesară o cisternă/ vidanță pentru a goli bazinul/rezervorul și pentru a împrăști lichidul pe culturi sau înapoi pe grămada de gunoi.

Vecinătăți

Conform planului de amplasament și documentației depuse, obiectivul are următoarele vecinătăți:

- **NORD:** terenuri neconstruite, arabile;
- **EST:** terenuri neconstruite; râu la distanța de cca 640 m față de limita amplasamentului și la distanța de peste 2200 m față de platforma de gunoi propusă;
- **SUD:** drum de exploatare la limita amplasamentului; locuințe la distanța de cca 560 m, 570 m, 595 m, 620 m față de limita amplasamentului și la distanța de cca 775 m, 765 m, 780 m, 795 m față de platforma de gunoi propusă;
- **VEST:** drum de exploatare la limita amplasamentului; locuințe la distanța de cca 900 m, 920 m, 935 m față de limita amplasamentului și față de platforma de gunoi propusă;
- **NORD-VEST:** drum de exploatare la limita amplasamentului; hale industriale la distanța de cca 330 m, 470 m, 560 m față de limita amplasamentului și față de platforma de gunoi propusă; locuințe la distanța de cca 700 m, 735 m față de limita amplasamentului și față de platforma de gunoi propusă;

Accesul pe amplasament se face prin intermediul unui drum de acces (drum comunal), aflat în administrarea UAT Buzoești.

Considerăm că activitățile care se vor desfășura în cadrul obiectivului studiat nu vor afecta negativ confortul și starea de sănătate a populației din zonă, prin aplicarea măsurilor prevăzute.

Evaluarea impactului a fost realizată printr-un studiu care a analizat potențialii factori de risc din mediu precum și recomandările care au ca scop minimalizarea efectelor negative.

Impactul asupra factorilor de mediu determinanți ai sănătății

Studiul de evaluare a impactului asupra sănătății populației a analizat impactul proiectului asupra factorilor de mediu care ar putea influența starea de sănătate și confortul populației rezidente, măsurile propuse pentru minimalizarea efectelor negative și accentuarea efectelor pozitive ale realizării și funcționării obiectivului precum și impactul asupra determinantilor sănătății.

Considerăm că activitățile care se vor desfășura în cadrul acestui obiectiv de investiție nu creează premisele afectării negative a confortului și stării de sănătate a populației din zonă.

În perioada de construire pot fi afectați factorii de mediu aer, sol, zgomot – dar va fi pe termen scurt, iar impactul poate fi minimizat prin aplicarea măsurilor prevăzute.

În faza de funcționare nu se preconizează să fie generate substanțe și preparate chimice periculoase care să afecteze factorii de mediu.

Obiectivul de investiție va avea impact:

- pozitiv direct, asupra zonei studiate și vecinătăților imediate datorită faptului că arhitectura propusă este modernă iar lucrările de sistematizare verticală și de amenajare vor îmbunătăți starea și în mod categoric imaginea actuală a terenului și va oferi servicii necesare comunității;
- negativ direct și indirect, temporar, pe perioada în care se vor executa lucrări de construire în zonă.

Beneficiarul proiectului se va asigura că toate operațiile de pe amplasament să se realizeze în așa fel încât emisiile și mirosurile să nu determine deteriorarea calității aerului, dincolo de limitele amplasamentului.

Estimările au fost efectuate, considerându-se valorile medii a emisiilor de amoniac provenite de la nivelul platformei de depozitare a gunoiului de grajd din comuna Buzoești cu un efectiv de 2433 capete animale.

În condiții de calm atmosferic, valorile calculate ale imisiilor de amoniac datorate activității de depozitare a gunoiului de grajd, în zona celor mai apropiate locuințe (cca 560 m), vor fi sub CMA medie zilnică / CMA momentană.

În condițiile atmosferice obișnuite ale zonei, nivelurile estimate ale imisiilor de amoniac datorate activității de depozitare a gunoiului de grajd, în zona celor mai apropiate locuințe (cca 560 m) vor fi sub CMA medie zilnică / CMA momentană.

Verificarea acestor estimări se va efectua prin măsurători conform unui program de monitorizare anual, prin analize efectuate de către un laborator acreditat, pentru principalii poluanți din aer (în special amoniac), la limita cu cele mai apropiate locuințe,

în special în timpul verii. Depășirea valorilor prevăzute în normele sanitare va conduce la aplicarea de măsuri tehnice, organizatorice și/sau limitarea activității poluatoare.

Pentru reducerea emisiilor se recomandă menținerea curățeniei în incinta obiectivului.

Se recomandă ca în jurul obiectivului să se înființeze și să se întrețină o perdea de vegetație cu scopul de diminuare a impactului olfactiv și sonor.

Valorile concentrațiilor substanțelor poluante în aerul ambiant trebuie să nu depășească valorile limită, în conformitate cu legislația în vigoare (Legea nr. 104/2011 - privind calitatea aerului înconjurător) și STAS 12574/87- privind concentrațiile maxime admisibile ale substanțelor poluante din atmosferă "Aer din zonele protejate".

Beneficiarul proiectului se va asigura că toate operațiile de pe amplasament să se realizeze în așa fel încât emisiile și mirosurile să nu determine deteriorarea calității aerului, dincolo de limitele amplasamentului.

Impactul activităților de pe amplasament asupra atmosferei va fi nesemnificativ, dacă măsurile ce se vor adopta vor situa poluarea în limitele concentrațiilor admise pentru poluanții din emisiile atmosferice.

Rezultatele obținute privind doza de expunere și aportul zilnic calculate la concentrațiile amoniacului prognozate în cazul funcționării obiectivului arată că în condiții obișnuite ale zonei nu se vor produce efecte asupra stării de sănătate datorită acestora.

Prin respectarea tuturor măsurilor de organizare, funcționare a obiectivului, precum și a prevederilor din domeniul protecției mediului, protecției și securității muncii, poluările accidentale cu impact semnificativ asupra apelor și solului pot fi prevenite și vor fi evitate.

Funcțiunea obiectivului studiat, nu are impact semnificativ asupra solului și apelor subterane, în condițiile respectării tehnologiilor de pe amplasament, conform reglementărilor tehnice în vigoare, respectiv a adoptării măsurilor tehnice și operaționale stabilite, pentru exploatarea funcțiunii propuse a se realiza pe amplasament.

Prin realizarea acestui proiect, cu respectarea măsurilor de diminuare a impactului pentru fiecare categorie de factor de mediu, se consideră că prognoza asupra calității vieții se menține în condițiile anterioare, iar prin activitatea sa, condițiile sociale ale comunității din localitate se vor îmbunătăți. Prin specificul său, obiectivul încurajează interacțiunea umană, coeziunea socială precum și sentimentul apartenenței.

În condițiile respectării integrale a proiectului, obiectivul poate avea un impact pozitiv din punct de vedere socio-economic în zonă, iar eventualul impact negativ asupra sănătății populației poate fi evitat prin respectarea următoarelor condiții.

Condiții și recomandări

Pentru diminuarea impactului pe care activitatea desfășurată în amplasamentul analizat o poate avea asupra populației rezidente, sintetizăm, în continuare, câteva din măsurile esențiale pe care titularul de activitate le va avea în vedere.

Pentru realizarea acestei investiții se vor obține avizele specificate în certificatul de urbanism și se vor respecta recomandările cuprinse în avizele / studiile de specialitate, prevederile legale și normativele în vigoare.

Activitatea de pe amplasament trebuie să se desfășoare cu asigurarea și implementarea tuturor măsurilor de reducere a impactului asupra fiecărui factor de mediu, așa cum au fost propuse în prezentul studiu.

Se propun diferite măsuri pentru minimizarea și/sau evitarea potențialelor impacturi asupra mediului. Măsurile generale de reducere includ conformarea cu reglementările naționale și europene și respectarea prevederilor planurilor și programelor locale, regionale și naționale, care au legătură cu acest proiect.

Măsuri propuse pentru protecția aerului

Se va institui un sistem de control și monitorizare a surselor generatoare de emisii poluante în mediu și se vor asigura dotările pentru reducerea impactului asupra mediului și sănătății umane.

Titularul activității/operatorul are obligația plantării și întreținerii perdelelor vegetale pentru reținerea mirosurilor.

Titularul activității/operatorul își va planifica și gestiona activitățile din care rezultă mirosuri dezagreabile, persistente, sesizabile olfactiv, ținând seama de condițiile atmosferice, evitându-se planificarea acestora în perioadele defavorabile dispersiei pe verticală a poluanților (inversiuni termice, timp înnoțat), pentru prevenirea transportului mirosului la distanțe mari. Se va face instruirea personalului pentru a-și desfășura activitatea astfel încât nivelul mirosului să fie minim.

Titularul/operatorul instalației se va asigura că toate operațiile de pe amplasament să se realizeze în așa fel încât emisiile și mirosurile să nu determine deteriorarea calității aerului, dincolo de limitele amplasamentului evitându-se, de asemenea, impactul prin cumul de emisii.

Realizarea lucrărilor se va face cu asigurarea tuturor măsurilor specifice de diminuare a impactului asupra mediului, și anume:

- folosirea de utilaje de construcție moderne, dotate cu motoare ale căror emisii să respecte legislația în vigoare;
- reducerea vitezei de circulație pe drumurile publice a vehiculelor grele pentru transportul materialelor;
- stropirea cu apă a pământului excavat și a deșeurilor de construcție depozitate temporar în amplasament, în perioadele lipsite de precipitații;
- depozitarea deșeurilor de construcție în mod controlat, în spații special destinate și amenajate și eliminarea acestor deșeurii prin operatori autorizați;
- diminuarea la minimum a înălțimii de descărcare a materialelor care pot genera emisii de particule;
- utilizarea de betoane preparate în stații specializate, evitându-se utilizarea de materiale de construcție pulverulente în amplasament;
- oprirea motoarelor utilajelor în perioadele în care nu sunt implicate în activitate;

- oprirea motoarelor vehiculelor în intervalele de timp în care se realizează descărcarea materialelor;
- prevederea de spații special amenajate, dotate cu pubele pentru colectarea deșeurilor menajere rezultate de la personalul de execuție și eliminarea periodică a acestor deșeuri printr-un operator autorizat;
- instruirea periodică a personalului de execuție privind protecția mediului;
- desemnarea unor persoane responsabile pentru protecția mediului în timpul executării lucrărilor de construcție, cu includerea acestor responsabilități în fișele posturilor și cu prevederea de sancțiuni în cazul nerespectării măsurilor prevăzute;

În perioada de funcționare vor fi respectate următoarele măsuri:

- implementarea unui program de verificare și de întreținere preventivă a echipamentelor și instalațiilor (inclusiv a celor pentru controlul emisiilor) în vederea eliminării posibilelor pierderi accidentale de emisii în atmosferă;
- se vor aplica măsuri pentru minimizarea emisiilor de miros;
- utilizarea de echipamente și utilaje conforme din punct de vedere tehnic cu cele mai bune tehnologii existente;
- efectuarea verificărilor tehnice periodice ale autovehiculelor implicate în proiect și menținerea acestora într-o stare bună de funcționare;
- oprirea motoarelor utilajelor și vehiculelor de transport în perioadele în care se efectuează încărcarea – descărcarea gunoiului de grajd;
- reducerea vitezei de circulație pe drumurile publice a vehiculelor grele;
- stabilirea și respectarea traseelor de circulație în interiorul incintei și a parcării;
- instruirea personalului pentru a desfășura activitățile astfel încât nivelul emisiilor să fie cât mai redus;
- adăugarea de compost maturat peste fiecare nouă încărcătură de material proaspăt într-o proporție de circa 1 la 4;
- amestecarea diverselor tipuri de materiale (gunoi de grajd, resturi menajere, vegetale, fragmente de lemn) pentru obținerea unui raport C:N favorabil și a unei consistențe solide;
- acoperirea cu prelată la sfârșitul zilei pentru a împiedica insectele să depună ouă;
- aerarea suficientă a grămezii pentru evitarea fermentației anaerobe, de exemplu prin așezarea la bază a unui strat de vreascuri sau alte materiale lemnoase;
- pentru diminuarea disconfortului produs de mirosurile datorate proceselor de compostare anaerobă s-a prevăzut plantarea unei perdele de arbori perimetrale;
- se recomandă ca pe platforma de gunoi de grajd să nu se depoziteze excremente de câine sau pisică.

Nu se vor stoca temporar pe amplasament carburanți și nu se vor face reparații ale utilajelor/mijloacelor de transport în amplasament. Reparațiile la utilajele și vehiculele utilizate, precum și schimbul de ulei (dacă este cazul) vor fi efectuate numai la unități service autorizate.

Emisiile de poluanți scad cu cât performanțele motorului vehiculelor sunt mai avansate, tendința în lume fiind fabricarea de motoare cu consumuri cât mai mici pe unitatea de putere și cu un control cât mai restrictiv al emisiilor. Având în vedere achiziția de utilaje noi pentru întreținerea platformei de gunoi de grajd, se evidențiază faptul că emisiile de la utilaje pe perioada de mentenanță vor fi minime.

În cazul sesizărilor din partea vecinilor, se va elabora un plan de gestionare al disconfortului olfactiv și se vor aplica măsurile stabilite care să conducă la diminuarea disconfortului olfactiv, în conformitate cu Legea nr. 123 din 10 iulie 2020 pentru modificarea și completarea Ordonanței de Urgență a Guvernului nr. 195/2005 privind protecția mediului.

Titularul de activitate este responsabil de gestionarea oricăror situații, pentru a nu crea disconfort vecinilor.

Gunoiul de grajd depozitat pe platformele comunale provine de la gospodăria/fermierii ce aparțin UAT-urilor respective, care la rândul lor depozitează, temporar, gunoiul de grajd produs de fermele lor, pe platformele individuale. Cantitatea de gunoi depozitată pe platformele individuale și perioada de depozitare a gunoiului vor fi reduse, astfel încât acestea să nu producă disconfort vecinilor.

Măsuri pentru protecția apelor, solului și subsolului

- utilajele și mijloacele de transport vor folosi doar căile de acces stabilite conform proiectului;
- utilajele și mijloacele de transport vor fi verificate periodic în vederea evitării posibilității de apariție a scurgerilor accidentale ca urmare a unor defecțiuni ale acestora cât și pentru minimizarea emisiilor în atmosferă;
- depozitarea materialelor în cadrul organizării de șantier trebuie să asigure securitatea depozitelor, manipularea adecvată și eficiența, toate acestea în scopul de a evita pierderile și poluarea accidentală;
- operațiile de schimbare a uleiului pentru mijloacele de transport se vor executa doar în locuri special amenajate, de către personal calificat, prin recuperarea integrală a uleiului uzat, care va fi predat operatorilor economici autorizați să desfășoare activități de colectare, valorificare și/sau de eliminare a uleiurilor uzate, în conformitate cu directiva 75/439/CEE privind eliminarea uleiurilor reziduale, modificată și completată prin directiva 87/101/CEE, care a fost transpusă în legislația națională prin H.G. 235/2007 (privind gestionarea uleiurilor uzate);
- în cazul unor scurgeri de motorină sau uleiuri, vor fi luate imediat măsuri de colectare și prevenire sau înlăturare a poluării solului, pentru a preveni infiltrarea în adâncime spre apa subterană;
- vor fi amenajate spații speciale pentru colectarea și stocarea temporară a deșeurilor (ambalaje ale materialelor de construcții, deșeuri provenite din resturi ale materialelor de construcții);
- toate deșeurile vor fi eliminate controlat de pe amplasament în baza contractelor încheiate cu firme specializate;

- pe durata lucrărilor nu se vor arunca, incinera, depozita pe sol și nici nu se vor îngropa deșeuri menajere sau alte tipuri de deșeuri;
- în cazul respectării tehnologiilor de execuție a lucrărilor factorul „sol” și „subsol” nu va fi afectat de poluare;
- nu este permisă evacuarea nici unei substanțe sau materii care poluează mediul în apele de suprafață sau canalele de scurgere de pe amplasament sau din afara acestuia;
- refacerea zonelor afectate de realizarea lucrărilor;
- încărcarea și descărcarea gunoiului de grajd trebuie să aibă loc în zone desemnate, protejate împotriva pierderilor și scurgerilor;
- titularul trebuie să ia toate măsurile necesare pentru a preveni sau minimiza emisiile în apă, în special prin structurile subterane;
- colectarea selectivă a tuturor deșeurilor rezultate pe categorii, conform prevederilor HG 856/2002 privind gestionarea deșeurilor și valorificarea/ eliminarea acestora prin operatori autorizați.

În situații normale de funcționare, nu se întrevăd riscuri de contaminare a solului și apelor subterane, în condițiile:

- utilizării platformei betonate pentru gunoiul de grajd și , eventual acoperirea acesteia, pentru a se evita efectul de spălare al nutrienților prin precipitații;
- folosirii dejecțiilor ca îngrășământ natural cu respectarea BAT;
- analizării dejecțiilor înainte de a fi folosite ca îngrășământ pentru a vedea pentru ce tipuri de culturi și terenuri se pretează;
- efectuării unui studiu pedologic și agrochimic pe terenurile unde urmează a fi aplicate îngrășăminte naturale;
- realizării unei platforme din beton armat impermeabilizată cu argilă compactată sau folie de polietilenă de înaltă densitate;
- realizării unui management adecvat al gunoiului de grajd;
- verificării periodice a impermeabilizării canalului de colectare levigat;
- managementului adecvat al cantității de levigat din bazinul de colectare astfel încât să nu existe curgeri și încheierea unui contract cu o firmă de specialitate în vederea vidanjării și aplicării lui pe teren sau la umectarea gunoiului în fază de compostare;
- amplasării unui container cu capac de circa 1 m³ pentru colectarea eventualelor deșeuri periculoase care ajung accidental la platformă (cutii de vopsea, recipiente, ulei uzat etc.). Deșeurile reziduale acumulate urmând a fi preluate, periodic, de către operatorul de salubritate care asigură colectarea deșeurilor menajere în comună, în vederea eliminării finale.

Prin respectarea tuturor măsurilor de organizare, funcționare a obiectivului, precum și a prevederilor din domeniul protecției mediului, protecției și securității muncii, poluările accidentale cu impact semnificativ asupra apelor și solului pot fi prevenite și vor fi evitate.

La realizarea platformei de gunoi propuse, se va obține Avizul de gospodărire a apelor și se vor respecta condițiile impuse.

Se vor lua toate măsurile pentru a nu contamina apele de suprafață sau subterane din zona.

Măsurile propuse pentru limitarea efectelor negative produse de zgomot

Măsurile curente aplicate de reducere a poluării sonore pot fi încadrate în două categorii:

- de reducere a nivelului de zgomot la sursă;
- de protecție a receptorului.

Pentru reducerea nivelului de zgomot la sursă, se recomandă reducerea traficului greu. Se apreciază că în timpul execuției nu se vor înregistra niveluri de zgomot care să depășească limitele admisibile.

Pentru reducerea impactului zgomotului asupra populației, operatorul va respecta următoarele condiții:

- toate activitățile vor fi planificate și desfășurate astfel încât impactul zgomotelor să fie redus;
- se interzic în timpul nopții manevrele de descărcare a gunoierului de grajd;
- toate utilajele care produc zgomot și/sau vibrații vor fi menținute în stare bună de funcționare;
- se va menține curățenia pe amplasament și pe drumurile de acces;
- drumurile și aleile din incintă vor fi întreținute corespunzător;
- se interzice desfășurarea de alte activități decât cele specifice obiectivului;
- în jurul obiectivului este recomandat a se crea / întreține o perdea verde, din arbuști și arbori;

Toate echipamentele mecanice trebuie să respecte standardele referitoare la emisiile de zgomot în mediul produse de echipamentele destinate utilizării în exteriorul clădirii.

În timpul funcționării proiectului nivelul de zgomot echivalent se va încadra în limitele Standard 10009/2017- Acustica Urbană – limite admisibile ale nivelului de zgomot și OM nr.119/2014 pentru aprobarea Normelor de igienă și sănătate publică privind mediul de viață al populației.

Se vor utiliza echipamente cu generare de zgomot redus și se vor aplica măsuri adiționale de reducere a zgomotului, dacă va fi necesar, pentru încadrarea în limitele admisibile.

Pentru a nu se depăși nivelul de zgomot prevăzut în normele legale, dacă va fi necesar, recomandăm ca zona obiectivului să se amenajeze cu vegetație (arbori, arbuști) pe laturile dinspre receptorii sensibili care va funcționa ca o perdea de protecție împotriva propagării zgomotelor și a poluanților rezultați din activitate.

Funcționarea obiectivului să nu ducă la depășirea normelor privind nivelul zgomotului și al vibrațiilor din zona de locuit prevăzute în Ord. 119/2014, cu completările și modificările ulterioare, în SR nr. 10009/2017 – Acustica urbană, în conformitate cu SR ISO 1996/1-08 și SR ISO 1996/2-08.

Împotriva senzației de disconfort a populației prin producerea de eventuale zgomote, vibrații, mirosuri, praf, fum a investiției propuse, care afectează liniștea publică sau locatarii adiacenți obiectivului se vor asigura mijloacele adecvate de limitare a nocivităților, astfel încât sa se încadreze în normele din standardele în vigoare.

Recomandăm să fie stabilită o zonă de protecție sanitară de cca 500 m perimetral în jurul platformei de gunoi propuse – în procedura de autorizare a noilor construcții din această zonă, DSP județean va stabili necesitatea efectuării studiului de impact asupra sănătății populației, în funcție de natura fiecărui obiectiv. La delimitarea în teren a zonei de protecție sanitară se va ține cont de elementele existente (drumuri, cursuri de apă permanente sau temporare, zone de vegetație permanentă etc).

Concluzii

Prezentul studiu reprezintă o **ediție revizuită a Studiului de impact asupra sănătății și confortului populației nr. 2490 din 12.12.2024**, elaborat de Impact Sănătate S.R.L., în contextul modificărilor aduse planului de încadrare și planului de situație propuse.

Studiul de impact asupra stării de sănătate a populației a fost efectuat la solicitarea beneficiarului conform adresei DSP Argeș, conform prevederilor Ordinului M.S. nr. 119/2014, art.11, alin (1)cu modificările și completările ulterioare.

În documentație au fost prevăzute măsuri de protecție privind reducerea impactului asupra mediului și a sănătății populației. Respectarea acestor măsuri și a condițiilor tehnice privind dotările, cât și exploatarea în condiții de siguranță a instalațiilor în sistem monitorizat vor conduce la diminuarea impactului asupra mediului și sănătății populației.

Calitatea vieții și standardele de viață ale comunității locale nu vor fi afectate negativ de punerea în practică a proiectului, în condiții normale de funcționare.

Considerăm că activitățile care se vor desfășura în cadrul obiectivului studiat nu vor afecta negativ confortul și starea de sănătate a populației din zonă, prin aplicarea măsurilor prevăzute.

Evaluarea impactului a fost realizată printr-un studiu care a analizat potențialii factori de risc din mediu precum și recomandările care au ca scop minimalizarea efectelor negative.

Conform estimărilor rezultate din calculele de dispersie se pot trage concluziile că în condițiile obișnuite de funcționare și prin respectarea măsurilor propuse, activitatea desfășurată nu va genera substanțe periculoase la niveluri care pot determina riscuri semnificative asupra stării de sănătate a populației.

Valorile concentrațiilor substanțelor poluante în aerul ambiant trebuie să nu depășească valorile limită, în conformitate cu legislația în vigoare (Legea nr. 104/2011 - privind calitatea aerului înconjurător) și STAS 12574/87- privind concentrațiile maxime admisibile ale substanțelor poluante din atmosferă "Aer din zonele protejate".

Beneficiarul proiectului se va asigura că toate operațiile de pe amplasament să se realizeze în așa fel încât emisiile și mirosurile să nu determine deteriorarea calității aerului, dincolo de limitele amplasamentului.

Impactul activităților de pe amplasament asupra atmosferei va fi nesemnificativ, dacă măsurile ce se vor adopta vor situa poluarea în limitele concentrațiilor admise pentru poluanții din emisiile atmosferice.

Rezultatele obținute privind doza de expunere și aportul zilnic calculate la concentrațiile amoniacului prognozate în cazul funcționării obiectivului arată că în condiții obișnuite ale zonei nu se vor produce efecte asupra stării de sănătate datorită acestora.

Prin respectarea tuturor măsurilor de organizare, funcționare a obiectivului, precum și a prevederilor din domeniul protecției mediului, protecției și securității muncii, poluările accidentale cu impact semnificativ asupra apelor și solului pot fi prevenite și vor fi evitate.

Funcțiunea obiectivului studiat, nu are impact semnificativ asupra solului și apelor subterane, în condițiile respectării tehnologiilor de pe amplasament, conform reglementărilor tehnice în vigoare, respectiv a adoptării măsurilor tehnice și operaționale stabilite, pentru exploatarea funcțiunii propuse a se realiza pe amplasament.

Funcționarea obiectivului să nu ducă la depășirea normelor privind nivelul zgomotului și al vibrațiilor din zona de locuit prevăzute în Ord. 119/2014, cu completările și modificările ulterioare, în SR nr. 10009/2017 – Acustica urbană, în conformitate cu SR ISO 1996/1-08 și SR ISO 1996/2-08. Această recomandare se referă la zgomotul produs de funcționarea obiectivului, spre deosebire de zgomotele produse de alte surse existente în zonă (ex. trafic auto).

Conform Ordinului M.S. nr. 119 din 2014, modificat și completat de Ord. MS nr. 1257/2023 nivelul acustic echivalent continuu, măsurat în exteriorul locuinței, la 1,5 m înălțime de sol, nu ar trebui să depășească 50-55 dB(A) ziua și 40-45dB (A) noaptea, motiv pentru care se vor lua măsuri în vederea menținerii nivelurilor de zgomot aferente activităților obiectivului sub limita maximă admisă.

Prin funcționarea acestui obiectiv, cu respectarea măsurilor de diminuare a impactului pentru fiecare categorie de factor de mediu, se consideră că prognoza asupra calității vieții se menține în condițiile anterioare, iar prin activitatea sa, condițiile sociale ale comunității din localitate se vor îmbunătăți, atât prin forța de muncă solicitată, prin calitatea forței de muncă cât și a condițiilor de muncă. Impactul funcționării obiectivului studiat va fi pozitiv prin crearea de locuri de muncă și va contribui la creșterea veniturilor la bugetul local.

Împotriva senzației de disconfort a populației prin producerea de eventuale zgomote, vibrații, mirosuri, praf, fum a obiectivului studiat, care afectează liniștea publică sau locatarii adiacenți obiectivului, se vor asigura mijloacele adecvate de limitare a nocivităților, astfel încât să se încadreze în normele din standardele în vigoare.

Coroborând concluziile anterioare, considerăm că, în condițiile respectării proiectului și a recomandărilor din avizele/studiile de specialitate, activitățile care se vor desfășura în cadrul obiectivului studiat nu vor afecta negativ starea de sănătate a populației din zonă.

Considerăm că obiectivul de investiție: **"REALIZARE SISTEM INTEGRAT DE COLECTARE ȘI VALORIFICARE A GUNOIULUI DE GRAJD ÎN COMUNA BUZOEȘTI, JUDEȚUL ARGEȘ", situat în comuna Buzoești, sat Vulpești, județul Argeș, NC 91735**, poate avea un impact pozitiv din punct de vedere socio-economic în zonă, iar eventualele impact negativ asupra sănătății populației poate fi evitat prin respectarea condițiilor enumerate.

Elaborator,
Dr. Chirilă Ioan
Medic Primar Igienă
Doctor în Medicină



